

سكان الصومال

الدكتور محمد المعتصم مصطفى احمد(*)

تختلف نظرة الجغرافيين الى الجغرافية الاجتماعية ، فمن باحث يرى أنها تتسع لتشمل كل الظواهرات التي من صنع الانسان ، بواسطة تجمعاته التي تنتشر على سطح الأرض ، ومن ثم فهي على ذلك مرادفة للجغرافية البشرية ، وقد أشار الى ذلك كل من فالوا^(١) (١٨٨٠) وفتزجيرالد^(٢) وولدردج وايبست^(٣) كما يذكر منكهوس (١٩٦٥) في قاموسه الجغرافى أنها تستخدم كمرادف للجغرافية البشرية . وتستخدم فى أمريكا على أنها جغرافية حضارية تختص باعمال الانسان الحضارية وهي بهذا لاتكاد تختلف عن الجغرافة البشرية .

وان كان بعض الجغرافيين قد وضعها كأحد فروع الجغرافية البشرية أمثال باروز^(٥) الذى رأى انها أحد فروع أربعة تتكون منها

(*) أستاذ مساعد - قسم الجغرافيا جامعة القاهرة .

- 1) Vallaux Camille. « Human Geography » in Encyclopaedia of Social Sciences, Edwin R. A. Seligman, ed., 624-626, The Macmillan. Company, New York, 1931.
- 2) Fitzgerald, W., « Geography & its Components », Geog. Jour. May — June 1946 p. 272.
- 3) Wooldridge, S. W. & East, W. G., Sprit and Purpose of Geography. Lond., 1950.
- 4) Monkhouse, F. J., A Dictionary of Geography. London. 1955. p. 323.
- 5) Barrows, Harlan H., « Geography As Human Ecology. » A.A.A.G. March 1923.

الجغرافية البشرية (اجتماعية - اقتصادية - سياسية - تاريخية) وكذلك يرى روكسبي (٦) (١٩٣٠) انها تتضمن فروعا أربعة تستبدل فيها الجغرافية الجنسية بالجغرافية التاريخية ليصبح تعريفه مطابقا لباروز . ولقد أورد ستامب (١٩٦٦) في قاموسه أن الجغرافية الاجتماعية لم تحدد أو تعرف تعريفا دقيقا ، ولكنه يرى انها تهتم بصيغة خاصة بالعلاقة بين الانسان وبيئته تماما كالجغرافية البشرية ولكنه يرى أن ذلك يكون بالنسبة للاظواهر التي أوجدها الانسان على سطح الأرض بسبب معيشته في جماعة .

وواضح من هذه العجالة أن وجهة نظر الجغرافيين في مجال الجغرافية الاجتماعية يختلف اتساعا وضيقا . طالما أن مجالها هو الظواهر التي أوجدتها التجمعات البشرية على سطح الأرض ، ولكن هناك شبه اتفاق بين الجغرافيين على بعض الموضوعات التي تدخل في دراستها .

وهي : - (٧)

١ - دراسة السكان .

٢ - دراسة العمران بشقيه الريفي والحضري .

٣ - الوحدات الاجتماعية في البيئات المختلفة .

ويجىء بعد ذلك دور التعريف بمنطقة الدراسة ، والتعريف هام

6) Stamp., D., Editor « Longman Dictionary of Geography », 1966 — p. 387.

(٧) أنظر تصنيف واتسن الذي أورده جريفث تيلور في : —

Griffth Tylor (edit) « Geography in the Twentieth Century, Second Edition, 1953., p. 484.

وأنظر تصنيف جلبرت ، وستيل في : —

Gilbert, E. W. & Steel, R. W., «Colonial Studies» The Geog. Jour. Sept — October 1945.

Colonial Studies «The Geog. Jour. Sept — October 1945 1945. p. 118.

وأنظر تصنيف ديماحون في : —

Demangeon, A., Problemes de Geographie Humaine. 1947. p. 29.

وضرورى خاصة فى مثل ذلك القطر الذى أطلق اسمه من قبل على صومالات ثلاثة (الصومال البريطانى - الصومال الايطالى - الصومال الفرنسى) . هذا الى جانب منطقتين صوماليتين يدخلان ضمن أراضى كل من أثيوبيا وكينيا . ويطلق على الأولى اسم الأوجادين أو الصومال الأثيوبى ، والثانى يطلق عليه أنفى ، أو الصومال الكينى .

ولقد أصدرت هيئة الأمم المتحدة قرارا فى ٢١ نوفمبر سنة ١٩٤٩ تقضى بوضع الصومال الايطالى (صوماليا) والذى استولت عليه بريطانيا منذ سنة ١٩٤١ أثناء الحرب العالمية الثانية تحت وصاية إيطاليا لإدارتها وتأهيلها للاستقلال فى ديسمبر . وفى ٢٦ يونيو سنة ١٩٦٠ وقبل الموعد المحدد للاستقلال منحت بريطانيا الاستقلال لمحمية الصومال البريطانى . وبعد خمسة أيام (فى أول يوليو سنة ١٩٦٠) اتحدت الأقاليم الشمالية « المحمية البريطانية سابقا » مع صوماليا (الصومال الايطالى سابقا) لتكون الجمهورية الصومالية . وفى اليوم الرابع عشر من شهر فبراير سنة ١٩٧٤ انضمت الصومال الى جامعة الدول العربية لتصبح الدولة العشرين فيها .

وتحتل الصومال منطقة القرن الافريقى مطلة على المحيط الهندى فى الشرق وخليج عدن فى الشمال بساحل يبلغ طوله ٣٢٠ كم ، وتبلغ مساحتها ٦٣٦٥٤١ كم^٢ ، أى ان كل كيلو متر من السواحل يقابله ١٩٩ كم^٢ من المساحة ، وهى بذلك تتمتع بساحل طويل بمقارنتها بمصر مثلا التى تطل على بحرين (الأحمر والمتوسط) وتبلغ نسبة السواحل الى المساحة فيها ١ / ٣٤١ كم^٢ .

وتتمتد الأراضى الصومالية فيما بين دائرة العرض ٣١ : ١° جنوبا حتى دائرة العرض ١٢° شمالا ويحتل الجزء الأكبر من البلاد سهل مرتفع يبلغ متوسط ارتفاعه حوالى ١٠٠٠ متر ، بينما يقل الارتفاع فى الجزء الجنوبى من البلاد عن شاطئ المحيط الهندى وتمتد فى الشمال

سلسلة جبال جولس التي يبلغ متوسط ارتفاعها نحو ١٧٠٠ متر موازية لخليج عدن ، وهي امتداد لمرتفعات هرر التي ينبع منها نهر جوبا وشيبلي اللذان يجريان في الجزء الجنوبي من البلاد ، وينتهيان الى المحيط الهندي ويحاذى سواحلها على المحيط الهندي شعاب مرجانية تمتد من جنوب ميناء هوبير حتى رأس - كامبوني جنوب كساميو ، وتقع هذه الشعاب غالبا تحت سطح مياه البحر ، ولكنها تظهر فوق سطحه ابتداء من مكان بالقرب من مصب نهر جوبا ، فتكون سلسلة من الجزر الصغيرة التي تعرف باسم جزر « باجونى » كما توجد مجموعة من الجزر الصغيرة بمحاذاة ساحل خليج عدن ، ومنها جزيرتى سعد الدين وعيبات بالقرب من مدينة زيلع .

وستقتصر دراستنا على أحد الموضوعات الثلاثة التي أشرنا اليها في المقدمة وهي السكان . فلقد نشر الموضوعان الاخران في دراسة عن التحضر في الصومال في اطار منشورات معهد البحوث والدراسات العربية عن التحضر في الوطن العربي .

سكان الصومال

مما يجدر الاشارة اليه ان تقدير عدد سكان الصومال بدقة أمر بالغ الصعوبة لارتفاع نسبة الرعاة الرحل ولنقص الخبرة بالأجهزة الاحصائية وبعمل التعدادات ، ولذلك جاءت تقديرات السكان متضاربة ، كما أن تقديرات سكان المدن وهي الأقرب الى الدقة لاتخلو من عيوب ، إذ أن أطراف المدن تسكنها جماعات من الرعاة الرحل الذين يعيشون في ظاهر المدينة في فترات من السنة ويتركونها الى المراعى في فترات أخرى تاركين وراءهم بعض كبار السن في مساكنهم المتواضعة ، فضلا عن مشكلات الحدود - الصومالية ، وعدم اعترافهم بحدود الصومال مما يجعل تقديراتهم تضم مناطق خارج حدودها الحالية .

ومن الواضح أن هناك عديدا من العوامل التي حالت دون إجراء تعدادات سكانية حتى فبراير سنة ١٩٧٥ ، كما عطلت نشر نتائج هذا التعداد الأخير ومن هذه العوامل •

(أ) الطبيعة الصحراوية فى الاقليم الشمالى وقلة مراكز العمران وتباعدها •

(ب) صعوبة المواصلات بسبب قلة وسائل النقل وبدائيتها ورتداء الطرق •

(ج) الطبيعة الارتحالية لمعظم السكان وهم الذين يعملون فى الرعى

(د) قلة الوعى الاحصائى وعدم وجود العدادين المدربين •

(هـ) انتشار الأمية بين السكان •

أما عن الاحصاءات الحيوية ، فتمتيز بعدم دقتها وقصورها ، فالمنشور منها يقتصر على السكان المستقرين فحسب ، ومن عجب انه حتى فى المدن الرئيسية تفتقر الاحصاءات الحيوية الى الدقة^(٨) ، فما بالنا بالقرى البعيدة عن البلديات ، أو الرخل الذين يعملون فى الرعى والذين يشكلون غالبية السكان ولا تشملهم الاحصاءات الحيوية بالمرّة •

ولقد أجريت عدة تقديرات فى الماضى لتقدير عدد السكان للاقليم الجنوبى

(٨) فى زيارة لقسم الاحصاء فى بلدية هرجيسا ، أفاد المسؤولون ، ان البيانات الخاصة بالمواليد والوفيات لا تتضمن الا الحالات التى تحدث فى المستشفيات فحسب ، ولا يوجد تمانون يعاقب الذين يتخفون عن الإبلاغ عن حالات الميلاد أو الزواج أو الطلاق أو حتى الوفاة . وان هذه الحالات لا تسجل عادة الا اذا تمت فى مكان رسمى . كما أفادت نتائج الاستبيان الذى أجراه الباحث على عينات من القرى (ميرى - بولوحاوا ، بولوحاجى ، جماما - جلب - بولو أكتوبر امجوى - جؤو - بولوجدود - فروامو - بولوفرخان - سنجونى - بابختنى يوسف كونين هقيه مالمس) ان السكان يسجلون مواليدهم أو وفياتهم أو حالات الزواج والطلاق •

فقدر في سنة ١٩٣٠ بنحو مليون نسمة ، كما قدر في منتصف القرن الحالي بنحو ١٢٥ مليون نسمة . ولقد أجرت الادارة الصومالية تعدادا في سنة ١٩٥٣ في المناطق التي توجد بها بلديات كما قامت بتقديرات للسكان الذين يعيشون خارج نطاق البلديات في الصومال الجنوبي . وقدر عدد سكان الصومال وفقا للتعداد الذي أجرى لسكان المدن وتقدير السكان خارج المدن بـ ١٢٦٣٥٨٤ نسمة من بينهم ٣٠٠٠٠٠ عربى ، ١٠٠٠ هنود وباكستانيون ، ٤٩١٦ ايطاليون ثم ١٢٤ من الأجانب^(٩) . وهو تقدير لايبعد كثيرا عن الدقة ، اذ قدر الاحصائيون نسبة الخطأ في بياناته بما لايزيد على ١٠٪ وكان ذلك الخطأ بسبب عدم شمول الاستبيان لبعض المناطق ، ومن المعتقد أن هذا العدد أقل من الواقع .

أما الأقليم الشمالى فلم تجر به تعدادات لتقدير عدد سكانه ، ولكنه أجريت تقديرات تقريبية منذ سنة ١٩٤٤ وبعدها روعى فيها التركيب القبلى ، وتحركات الرعاة . ولقد قدر عدد سكان الصومال الشمالى سنة ١٩٦٠ بنحو ٤٥٠٠٠٠ نسمة^(١٠) واعتبر الاحصائيون هذا الرقم أقل من الواقع اذ أنه أجرى تقدير سابق لسكان الصومال البريطانى مضافا اليه منطقة الأوجادين (التى اقتطعتها أثيوبيا) بنحو ٦٥٠٠٠٠ نسمة . واذا كان الاحصائيون قد اعتبروا تقدير سكان الصومال الجنوبى أقل من الواقع بنحو ١٠٪ ، وعدد سكان الصومال البريطانى بنحو ٥٠٠٠٠٠ نسمة ، فان جملة عدد سكان الصومال بقسميه الشمالى والجنوبى فى سنة ١٩٥٣ يمكن أن تقدر بنحو ١٩ مليون نسمة .

9) The Manpower Situation in Somalia, Mogadishu, 1965, p. 6.

10) Fact Sheets on the U. K. Dependencies. Somaliland Portec-
torate May 1960. U. K. Central office of Information.

ولقد قام قسم الاحصاء المركزى بعمل مسح سكانى للمدن خلال الفترة (١٩٦٢ - ١٩٦٩) • ولقد استمرت الحكومة الصومالية ممثلة فى مكتب الاحصاء المركزى بوزارة التخطيط والتنسيق فى الاعداد لتعداد يشمل كل أنحاء البلاد ، ولكن حالت الظروف دون اتمامه • وفى سنة ١٩٦٣ تم تقدير عدد سكان الصومال بقسميه ، وبلغت جملة السكان طبقا لهذا التقدير نحو ٢٣ مليون نسمة • واعتمد فى هذا التقدير على التعداد الذى أجرى سنة ١٩٥٣ لسكان مدن الصومال الجنوبى وتقدير سكان الصومال الشمالى فى نفس السنة •

وفى ديسمبر سنة ١٩٦٤ قدر عدد سكان الصومالات الخمس الخمس (الشمالى والجنوبى - واقليم أوجادين - واقليم انفى - وجيبوتى) بالاستعانة بخبراء الأمم المتحدة • مايتراوح بين ٤٥ - ٥ مليون نسمة •

ومن حسن الحظ ان الأمم المتحدة والوكالات المتخصصة كان لها برنامج للدراسة الديموغرافية حيث أجريت اسقاطات سكانية للصومال يضاف الى ذلك نشاط منظمة العمل الدولية فى مجال تنسيق قوة العمل •

ولقد ظلت الحاجة ملحة لاجراء تعداد سكانى شامل يشمل الصومال بقسيمي الشمالى والجنوبى من أجل رسم سياسة الصومال وتنفيذ خطته • ولقد أجرى أول تعداد سكانى فى الصومال فى الفترة من (٧ - ٢٠) فبراير سنة ١٩٧٥ ، ولم تظهر نتائجه بعد ، وان كانت بعض النشرات الحكومية تشير الى أن عدد السكان طبقا لهذا التعداد يبلغ ٣٠٠٠٠٠٠٠ نسمة (١١) •

(١١) ظهرت الحاجة الملحة الى التعداد عندما دهم الجفاف الاجزاء الشمالية من البلاد فى سنة ١٩٧٤ حيث وجدت البلاد نفسها عاجزة عن تصور حجم المشكلة بسبب افتقارهم الى الاحصاءات الكافية عن السكان أو الثروة

نمو السكان :

قدر عدد سكان الصومال سنة ١٩٣٠ بنحو ١٣٠٠٠٠٠ نسمة (نحو مليون نسمة فى الصومال الجنوبي ، ونحو ٣٠٠٠٠٠ نسمة فى الصومال الشمالى) . ولا يتوافر أية احصاءات سكانية عن الصومال خلال الفترة من سنة ١٩٣٠ حتى سنة ١٩٥٣ يمكن من خلالها تتبع النمو

الحيوانية التى تعرضت للهلاك بسبب الجفاف . ولقد صدر قرار مجلس الثورة فى اغسطس سنة ١٩٧٢ باجراء تعداد شامل للسكان والثروة الحيوانية . وقد اعتمدت الحكومة المبالغ اللازمة كما اسهبت الامم المتحدة فى بعض نفقاته ، ولقد شمل التعداد الاراضى الصومالية فحسب ، ولم يشمل تلك التى تطالب بها الصومال والواقعة تحت الاحتلال اثيوبيا أو كينيا مما يجعلهم يعتقدون بأن التعداد جاءت نتائجه اقل من الواقع . ولقد وزعت بيانات ذلك التعداد بصورة مبدئية فى اقليمى مدق ، جالجودود فى اقسام بارديرا ، ارجافوا ، برعو ، افمادو . حيث كتب حكام هذه الاقاليم والاقسام تقريرا مفصلا عن حركة الرعاه والمائشية ومناطق شربها ولقد قسمت البلاد الى : -

١ - سكان الحضر . ب - سكان القرى ج - الرحل

فهؤلاء الذين يعيشون فى المدن والقرى جمعت بياناتهم عن طريق المرور عليهم فى منازلهم اما الرعاه فكان المرور عليهم فى مناطق تجمعهم ومناطق شرب الحيوان ، اما هؤلاء الذين يعيشون فى المراعى الخضراء التى لا تحتاج حيواناتهم للرعى فكان المرور عليهم فى مناطق سكنهم فى مراعيهم . ولم يجر عدد السكان والمائشية غردا غردا ولكن كانت العائلة هى وحدة العد وكان على رئيس العائلة او اى فرد قادر على اعطاء البيانات ان يقدم بيانات أسرته . وقد جمعت البيانات فى شهور الجفاف (ديسمبر - مارس) اذ فى هذا الفصل لا تستطيع الحيوانات ان تبعد عن مورد المياه لمدة طويلة ولقد تمت عملية جمع بيانات التعداد خلال الفترة من (٧ - ٢٠) فبراير سنة ١٩٧٥ وقام بهذه المهمة المدرسون والطلاب الذين درب بعضهم ثم دربوا الاخرين بدورهم . وقد قابلتهم صعوبات الجفاف ، وتغير اتجاهات الرعاه تبعا لذلك انظر :

Rural Development campaign published by the Ministry of information & National guidance. 1975. pp. 59-62.

السكاني في هذه الفترة ، ولكن تقديرات خبراء السكان بالأمم المتحدة ترى ان معدل النمو السنوي في الصومال يدور حول ١٪ (١٢) .

ويمكن تتبع النمو السكاني في الصومال بقسميه خلال الفترة ١٩٥٠ - ١٩٨٠ من تقديرات السكان المتوافرة والاسقاطات السكانية التي أجريت حتى سنة ١٩٨٠ والتي أجراها خبراء السكان في الأمم المتحدة ويوضحها الجدول التالي (١٣) .

جدول رقم (١)

السنة	عدد السكان	معدل النمو السنوي
١٩٥٠	١٨٢٦٠٠٠	٪١٩٦
١٩٥٥	٢٠٠٥٠٠٠	٪٢٢
١٩٦٠	٢٢٢٦٠٠٠	٪٢٤٦
١٩٦٥	٢٥٠٠٠٠٠	٪٢٣١
١٩٧٠	٢٧٨٩٠٠٠	٪٢٧٤
١٩٧٥	٣١٧١٠٠٠	٪٣٠٤

ويظهر من هذه التقديرات والاسقاطات ان عدد السكان سوف يتضاعف خلال ثلاثين عاما فبعد أن كان عددهم ١٨٢٦٠٠٠ نسمة سنة ١٩٥٠ سوف يصبح عددهم ٣٦٥٣٠٠٠ نسمة سنة ١٩٨٠ . وان كان الرقم قبل الأخير يختلف عما يدعى أنه عدد السكان طبقا لتعداد سنة ١٩٧٥ من قبل الحكومة والذي يعتقد أن دوافع سياسية من ورائه، وهي التي أخرجت نشر نتائج التعداد حتى الان .

12) The Manpower situation in Somalia Mogadishu. 1965, p. 7.

13) Extracted from Labour force Projections, Part II — Africa : ILO Geneva 1971 & 1976.

ويلاحظ أن معدل النمو السنوى لم ينخفض عن ٢٪ خلال الفترة ١٩٥٠ - ١٩٧٥ كما أنه من المتوقع أن يزيد معدل النمو السنوى خلال الفترة ١٩٧٥ - ١٩٨٠ الى أكثر من ٣٪ ويرجع ذلك الى زيادة العناية الصحية ، فضلا عن زيادة الدقة فى تسجيل الاحصاءات بعد أن حفزت الحاجة الملحة الى احصاءات سكانية دقيقة أثناء موجة الجفاف الأخيرة (١٩٧٤ / ١٩٧٥) الى العناية بالاحصاءات .

(أ) الزيادة الطبيعية :

البيانات الخاصة بالمواليد والوفيات غير متوافرة كما أنها غير دقيقة كما سبقت الاشارة ومن واقع المسح الذى أجرى فى المراكز الحضرية فى الصومال الشمالى خلال ٢٤ شهرا كشفت عن معدل الزيادة الطبيعية السنوية ، وهى فى هذه المراكز كما يلى (١٤) : -

جدول رقم (٢)

المركز الحصرى	معدل الزيادة الطبيعية سنويا
زيلع	١٤ ٪
هرجيا	١٧ ٪
لاس عانود	١٨ ٪
جبليية	١٩ ٪
نوراما	٢٢ر٥ ٪
ارجافو	٢٩ر٦ ٪
متوسط هذه المراكز الحضرية	٢٠ ٪

ومن المعتقد أن معدل الزيادة الطبيعية السنوية بين البدو الرحل يقل عن ٢٠ ٪ سنويا وذلك بسبب ظروف المناخ وموجات الجفاف ، وبسبب

(١٤) لا تتوافر احصاءات عن المواليد أو الوفيات ، كما أن البيانات القليلة التى تنشرها الدولة فى النشرات الاحصائية لا تتوافر منها احصاءات لمعظم المناطق الريفية وكل ما ينشر منها بيانات عن بعض المراكز الحضرية .

انتشار الأمراض بينهم ، كما أنها تزيد عن ٢٠٪ في بعض المراكز الحضرية الرئيسية التي تتوفر لسكانها الرعاية الصحية مثل مقديشو . ويمكن القول ان معدل الزيادة الطبيعية السنوية في الصومال تشابه الزيادة الطبيعية السنوية لدول افريقيا والتي تبلغ في المتوسط ٢٣٪ خلال الفترة (١٩٥٨ - ١٩٦٣) (١٥) .

ومن الاحصاءات القليلة المنشورة وغير الدقيقة لبعض المناطق الريفية وعدد من المراكز الحضرية نجد أن المعدل السنوي للمواليد يتراوح بين ٣٧ - ٦٩٪ في المناطق الريفية ، ٤٨ - ٧٧٪ في المراكز حضرية . ويلاحظ أن معدل المواليد أكثر ارتفاعا في المدن عنه في الريف ، ويبلغ أقصى ارتفاعه في المدن الرئيسية حيث يصل الى ٧٧٪ في مقديشو ، ٧١٪ في كسمايو ، ٧٠٪ في بيدوا . ويعكس ذلك زيادة القدرة على تسجيل المواليد في هذه المراكز الحضرية بعكس الحال في المناطق الريفية التي لا يهتم فيها بتسجيل الولادات .

كما تبدو معدلات الوفيات في بعض الأحيان أكثر ارتفاعا في المدن عنها في الريف بالرغم من توافر الرعاية الصحية في المدن نسبيا . ويؤكد ذلك أيضا أن السبب في ذلك هو توافر المراكز الاحصائية في البلديات مما يمكن معه تسجيل حالات الوفيات ، ولكن انخفاض المستوى الصحي في المناطق الريفية يدل على زيادة معدلات الوفيات في الريف رغم عدم دقة التسجيل وانغال كثير من حالات الوفيات . ويوضح الجدول رقم (٣) مقارنة بين معدلات المواليد والزيادة الطبيعية في بعض المناطق الحضرية وريفها (١٦) .

(١٥) الجدول من اعداد الباحث اعتمادا على البيانات المنشورة في
16) Statical Abstract 1971. pp. 22-33.

جدول رقم (٢)

المنطقة	المراكز الحضرية			ريفها		
	معدل المواليد / الوفيات / الطبيعية /	معدل المواليد / الوفيات / الطبيعية /	معدل المواليد / الوفيات / الطبيعية /	معدل المواليد / الوفيات / الطبيعية /	معدل المواليد / الوفيات / الطبيعية /	معدل المواليد / الوفيات / الطبيعية /
انمادو	٤٩	٢٤	٢٥	٥٤	٢٥	٢٩
بيدوا	٧٠	٣٠	٤٠	٤٤	٢٣	٢١
بلدوين	٤٤	٢٢	٢٢	٣٧	١٩	١٨
بلولو برتو	٤٨	١٦	٣٢	٤٧	٢٧	٢٠
جماما	٥٥	٢٥	٣٠	٤٦	٢٩	١٧
كسامبو	٧١	٢٧	٤٤	٥٥	٣٩	١٦
ميركا	٦٣	١٧	٤٦	٦٩	٤١	٢٨

وعلى الرغم من عدم الدقة أو انعدام التسجيل في كثير من الأحيان *
الا أن معدلات المواليد والوفيات مرتفعة بشكل ملحوظ مما يضع الصومال
في اطار قريب من المرحلة البدائية من مراحل الدورة الديموغرافية *

ب - الهجرة الخارجية :

المتوفر عن بيانات الهجرة سواء منها الدولية أو الداخلية محدود
ولا يغطي فترة يمكن منها اجراء تحليلات لها ومن المعروف أن معظم
سكان الصومال من الرعاة الذين يتحركون عبر التخوم طلبا للكأ والماء
ومدى حركتهم غير معروف تماما ، ولكن من المعتقد أن هذه الهجرات
ليست دائمة وليس لها تأثيرها على حجم السكان ، وفي المسح الذي

أجرى لعشر من مدن الصومال الشمالي سنة ١٩٦٣ جمعت بيانات عن توزيع الأسر تبعاً للمنطقة التي هاجروا منها . ولقد وجد أن عدد الأشخاص الذين هاجروا الى هذه المدن من مختلف الاقطار خلال عشر سنوات كان ١٣٠٨ نسمة ومن بين هؤلاء ٩٥٩ نسمة هاجروا خلال السنوات الأربع الماضية . ويمثل حجم الهجرة السنوية ١٦ ٪ من جملة سكان هذه المدن .

أما عن حجم الهجرة من هذه المدن فغير معروف ، ولكن من المعتقد أن عدداً من السكان قد هاجروا الى عدن وبعض الأقطار المجاورة . وعلى هذا فان حجم الهجرة الصافية غير معروف .

أما عن الصومال الجنوبي فقد جمعت بيانات الهجرة من قسم الهجرة في وزارة الداخلية لسنة ١٩٦٤ وتشمل حالات الهجرة في ميناءى مقديشو الجوى والبحرى ، ولقد بلغ حجم الهجرة الوافدة ٨٧٧١ نسمة ، وحجم الهجرة الخارجة ٨٤١٠ نسمة . ويظهر أن صافى الهجرة يحقق مكسباً للصومال بلغ ٣٦١ نسمة^(١٧) . وذلك يعنى أن دور الهجرة في نمو السكان محدود للغاية فلقد بلغت اعداد المهاجرين من الصومال بقسمة سنة ١٩٧١ ١٥٥٨٦ نسمة ، أما حجم الهجرة الوافدة في تلك السنة ١٥١١٢ نسمة^(١٨) وذلك يعنى أن الصومال فقدت بسبب الهجرة خلال تلك السنة ٤٧٤ نسمة ، وهو رقم ضئيل بالنسبة لجملة سكان الصومال وليس له تأثير يذكر فى التقليل من معدل النمو السكانى ، وإن كانت هذه تسجل حركة الهجرة خلال الموانى الجوية والبحرية ، ولكنها تغفل حركات الهجرة التي يقوم بها الرعاة سواء منها المؤقتة أو الدائمة .

ومما تجدر ملاحظته أن نصيب موانى مقديشو من المهاجرين من الصومال في سنة ١٩٧١ تصل الى ٦٧٤ ٪ من جملة الهجرة الخارجة ، ٦٢ ٪ من

17) Statistical Abstract 1971, pp. 24-33.

18) Records of Ministry of interior — Immigration Section — 1971.

جملة الهجرة الوافدة ، يليها ميناء هرجيسا الجوى وتبلغ نسبتهم ١٣٧٪ من جملة الهجرة الخارجة ، ١٤٨٪ من جملة الهجرة الوافدة ، تليها بربره وتصل نسبتها ٤٥٪ من الهجرة الخارجة ، ٥٧٪ من الهجرة الوافدة (١٩) .

وتستقبل الصومال أكبر نسبة من المهاجرين الصوماليين العائدين والذين بلغت نسبتهم سنة (١٩٧١) ٥١٪ من جملة الهجرات الوافدة يلي ذلك الايطاليون بنسبة ١٠٪ ويلى ذلك اليمنيون بنسبة ٦٨٪ ثم الروس بنسبة ٥٢٪ ، ثم البريطانيون ، والسعوديون ، والأمريكيون ، والألمان بنسب ٤١٪ ، ٣٨٪ ، ٣٣٪ ، ٣٪ على الترتيب . كما أرسلت الصومال سنة ١٩٧١ مهاجرين صوماليين بلغت نسبتهم ٤٧٩٪ من جملة الهجرات الخارجة بينهم الجنسيات الأخرى التى تغادر الصومال (هجرات عائدة) مثل الايطاليون ١١٩٪ ثم اليمنيون ٧٧٪ ثم السوفيت ٤٥٪ ثم الألمان ، والأمريكيون والبريطانيون والمصريون والهنود بنسب ٤٣٪ ، ٣٥٪ ، ٣٤٪ ، ٣٣٪ ، ٣١٪ على الترتيب (٢٠) .

ومما تقدم يظهر ان حجم الهجرة محدود بالنسبة لجملة سكان الصومال ، يضاف الى ذلك حجم الهجرة الصافية لا يؤثر بشكل واضح على نمو أو تناقص سكان الصومال .

توزيع السكان :

من البيانات القليلة المتاحة يمكن تتبع توزيع السكان فى الصومال، ففى تقريرين لسكان الصومال فى عامى ١٩٥٨ ، ١٩٦٣ كان توزيع السكان فيها على النحو التالى (٢١) .

(١٩) يلاحظ أنه لانتوافر احصاءات لفترات سابقة يمكن الاعتماد عليها .

20) Statistical Abstract 1971. pp. 24-33.

21) Central statistical Department Record (unpublished). 1958.

جدول رقم (٤)

المحافظة	عدد السكان سنة ١٩٥٨	عدد السكان سنة ١٩٦٣	النسبة المئوية سنة ١٩٦٣
بنادر	٣٤٥٣٦١	٥٢٠٠٠٠	٪٢٣
جوبا العليا	٣٥٧٥٦٤	٤٨٥٠٠٠	٪٢١
جوبا السفلى	١٠٦٢٣٥	١٥١٠٠٠	٪١٤
حيران	١٩٢٠٩٠	٢٣٨٠٠٠	٪١٢
مدق	١٤٢٧٥٠	١٨٩٠٠٠	٪١٣
ميجورتين	٨٦٠٠٠	١١١٠٠٠	٪٥
هرجيسا	١٨٨٤٩٤	٢٧٩٠٠٠	٪١٢
برعو	٢٣٨٠٩٥	٣٣٠٠٠٠	٪١٤
الجملة	١٧٥٧٥٨٩	٢٣٠٣٠٠٠	٪١٠٠

ويضم إقليم بنادر وفيه مدينة مقديشو (العاصمة) ما يقرب من ربع سكان البلاد يليها الاقليم الزراعى جوبا العليا باقطاره الوفيرة ومياه نهر جوبا . حيث يمثل سكانه ٢١٪ من جملة سكان البلاد ثم برعو وهرجيسا ونسبة السكان بهما ١٤٪ ، ١٢٪ على الترتيب ويلى ذلك محافظة حيران التى تضم نحو ١٠٢٪ من جملة السكان أى أنها المحافظة الخامسة من حيث عدد السكان رغم أنها أصغر محافظات الصومال الثماني . وتعتبر محافظة ميجورتينا (بوصاصو) أقل المحافظات سكانا إذ لا تتجاوز نسبة سكانها ٥٪ من جملة سكان البلاد وذلك بسبب طبيعتها الصحراوية (٢٣) .

اختلافات النمو الاقليمى : —

لعبت الهجرة الداخلية دورا هاما وبارزا فى اختلافات النمو السكانى وفى اعادة توزيع السكان بعد أن دهم الجفاف الأجزاء الشمالية

22) The Man Power Situation in Somalia, Op. Cit., p. 9.

من الصومال • وخلال الفترة الأخيرة ازدادت نسبة الهجرة من أنحاء البلاد الى مناطق البلديات (٢٣) ، وتفيد البيانات المنشورة عن هذه الهجرة في تتبع عملية توطين الرعاة الرحل • ويوضح الجدول التالي تطور عدد سكان البلديات (٢٤) في الصومال الجنوبي بسبب الهجرة خلال الفترة (١٩٥٥ - ١٩٦٣) •

جدول رقم (٥)

المحافظة	عدد سكان البلديات ٥٥ سنة ١٩٦٣	النسبة المئوية البلديات الى البلديات الى	عدد سكان النسبة نسبة سكان	نسبة سكان
		الزيادة جملة السكان	في السكان	جملة السكان
		١٩٥٥	١٩٥٥	١٩٦٣
			(٥٥-٦٣)	
بنادر	١٩٣.٠٠٠	٪ ٢٩	٢٦٩.٠٠٠	٪ ٥٢
جوبا العليا	٤٧.٠٠٠	٪ ٢١	٥٧.٠٠٠	٪ ١٢
جوبا السفلى	٤.٠٠٠	٪ ١٧	٤٧.٠٠٠	٪ ٣١
حيران	١٣.٠٠٠	٪ ١٨	٢٣.٠٠٠	٪ ١٠
متق	١٦.٠٠٠	٪ ١٣	١٨.٠٠٠	٪ ١٠
ميحورتينا	٢٩.٠٠٠	٪ ٤١	٤١.٠٠٠	٪ ٢٧

وواضح من الجدول السابق :

١ - ترايد نسبة سكان البلديات بصفة عامة ، وفيما عدا اقليم جوبا السفلى التي لم يطرأ تغير على نسبة سكان البلديات فيه نجد أن بقية المحافظات قد ازدادت نسبة سكان البلديات فيها على حساب الرعاة وأشباه الرعاة •

23) Statistical Abstract 1971 pp. 24-33.

لاتدخل كل البلديات ضمن المراكز الحضرية فبعضها يقل عدد سكانها عن ١٠٠٠ نسمة بل تقل عن ١٠٠٠ نسمة في كثير من الأحيان (٢٤) بلغ عدد البلديات سنة ١٩٥٥ ست بلديات انظر

Man Power Situation 1965 p. 13.

٢ - أن أكبر زيادة فى نسبة سكان البلديات كانت فى محافظتى ميغورتنيا (بوساصو) وبنادر ، وفى ميغورتنيا بلغت نسبة زيادة سكان البلديات ٤١٪ فى سنة ١٩٦٣ عنها فى سنة ١٩٥٥ ، كما أصبحت نسبة سكان البلديات فيها الى جملة السكان ٣٧٪ فى سنة ١٩٦٣ بعد أن كانت ٣١٪ سنة ١٩٥٥ - فلقد ازداد عدد سكان مدينة بوساصو عاصمة المحافظة بنسبة ١٣٤٪ خلال الفترة (١٩٦٠ - ١٩٦٣) كما ازداد عدد سكان علوه إحدى مدن المحافظة بنسبة ١٦٣٪ فى نفس الفترة بسبب انشاء مصنع لحفظ الأسماك بها واجتذاب الكثير من الأيدي العاملة للعمل فيه .

وفى محافظة بنادر بلغت نسبة زيادة سكان البلديات ٣٩٪ فى نفس الفترة كما أصبحت نسبة سكان البلديات فيها الى جملة السكان ٥٢٪ فى سنة ١٩٦٣ بعد أن كانت ٤٣٪ سنة ١٩٥٥ فلقد ازداد عدد سكان مقديشو (عاصمة المحافظة وعاصمة الجمهورية) بنسبة ١١٨٪ خلال ثمانى سنوات (١٩٥٥ - ١٩٦٣) .

ويوضح الجدول التالى (٢٤) النسبة المئوية لزيادة السكان خلال الفترة (١٩٥٣ - ١٩٦٣) نتيجة لهجرة الرعاه الرحل الى المراكز الحضرية .

25) Manpower Situation 1965, p. 24.

جدول رقم (٦)

النسبة المئوية لزيادة السكان فى الفترة ١٩٦٣ - ٥٣	المركز الحضرى	النسبة المئوية لزيادة السكان فى الفترة ١٩٦٣ - ٥٣	المركز الحضرى
٪١٢٧	بلدوين	٪٢٩٨	جماما
٪١١٨	مقديشو	٪٢٢٦	بولوبرتو
٪١٠٠	دينسور	٪١٧٠	جلب
٪ ٧٦	قنقلة	٪١٦٣	علولوه
٪ ٦٠	كسمايو	٪١٦٠	دولو
٪ ٦٠	افجوى	٪١٤٠	بيدوا
٪ ٥٥	ميركا	٪١٣٦	بارديرا
		٪١٣٤	بوصاصو

وهذه الهجرة من مناطق الرحل وشبه الرحل الى المدن سوف تتردد بشكل ملحوظ خلال السنوات المقبلة ويؤدى ذلك الى كثير من المشكلات الاقتصادية والاجتماعية اذ يؤدى ذلك الى زيادة البطالة فى المدن ، وتتردد المشككة وضوحا بعدم مسايرة النمو الصناعى لنمو السكان المتزايد بسبب الهجرة .

كما تحدث هجرات فصلية بين أجزاء الصومال بحثا عن موارد المياه، ففى مدق مثلا تضطر المائثية فى فصل الجفاف الى قطع مسافة تتراوح بين ٤٠ ، ٨٠ كم فى مدة ثلاثة أيام أو أربعة ذهابا وجيئة بين المراعى والآبار للحصول على احتياجاتها من المياه .

ومن العوامل الرئيسية فى اعادة توزيع السكان تلك الموجة من الجفاف التى اجتاحت القسم الشمالى من الصومال منذ سنة ١٩٧٤ والتى راح ضحيتها الكثير من السكان والحيوان مما أدى الى تحول عدد كبير من الرعاة الرحل الى مستقرين فى قرى عن طريق التوطين .

وقد كانت تقديرات خسائر الجفاف من الحيوانات ١٠٠٠٠٠٠ رأس من الأبقار ، ٥٠٠٠٠٠ رأس من الأغنام الى جانب ٣٠٠٠٠٠ رأس من الابل ، ولقد انخفض الانتاج الزراعى بسبب الخسائر التى بلغت أكثر من ١٢٠ ألف طن ، كما بلغت مساحات الموز التى تلتفت زراعة الموز فيها بسبب الجفاف ١٤٣٠ هكتار .

وقد انتشر الجفاف فى ست محافظات كلها فى شمال الصومال مما أدى الى انشاء المعسكرات لالاغاثة منكوبى هذا الجفاف . وقد بلغ عدد نزلاء معسكرات الاغاثة حتى فبراير سنة (١٩٧٥) ١٧٤٤٥٩ نسمة موزعين كما يلى :

جدول رقم (٧)

المحافظة	كبار السن	اطفال	المجموع
سناج	٢٠٢٧١	١٦٤٨٥	٣٦٧٥٦
نوجال	٢٥٢١٦	١٢٧٤٣	٣٧٩٥٩
تج دير	١٨٧٣١	٢٤١٢٨	٤٢٨٥٩
بارى	٧١٣٣	٧٩٩٧	١٥١٣٠
الشمال الغربى (هرجيسا)	٤٤٦٩	١٧٥٥	٦٢٢٤
مدق	١٠٧١٣	٥٢٩٥	١٦٠٠٨
جلجدود	٨٣٣١	١٠١٩٢	١٩٥٢٣
المجموع	٩٤٨٦٤	٧٨٥٩٥	١٧٤٤٥٩

وقد ضم السكان الذين تم نقلهم فى معسكرات الاغاثة الى مزارعين وصيادين وتم اسكان المزارعين فى قرى زراعية هي : -

- ١ - كرتن وارى ٢٦٦٣٥ نسمة
- ٢ - سباللى ٢٩٨٢٧ نسمة
- ٣ - دجومما ٤٨٣٨٤ نسمة

أما الصيادين فقد تم اسكانهم فى قرى ساحلية ليتمكنوا من ممارسة نشاطهم الاقتصادى وهذه المراكز الصومالية هي : -

١ - جرعد	٥٠٢١ نسمة
٢ - براوه	٦٦٢٨ نسمة
٣ - ايل	٣٢٣٧ نسمة

كثافة السكان :

تكشف الكثافة العامة للسكان عن علاقة الانسان بالأرض ومدى استجابته لظروفها ، ويوضح الجدول التالى كثافة السكان سنة ١٩٥٨ (٣٦)

جدول رقم (٨)

المحافظة	عدد السكان	المساحة بالكيلو متر المربع	كثافة السكان
بنادر	٣٤٥٣٦١	٥٧٣٠٠	٦
بوصاصو (ميحورتينا)	٨٦٠٠٠	٨٩٩٠٠	٩ر
جوبا العليا	٣٥٧٥٦٤	١١٧٧٠٠	٣
جوبا السفلى	١٠٦٢٣٥	٤١٨٠٠	٢ر٥٤
حيران	٢٩٢٠٩٠	٣٢٨٠٠	٨ر٦
مدق	١٤٢٧٥٠	١١٥٧٠٠	١ر٢
الشمالية الغربية (هرجيسا)	١٨٨٤٩٤	٤٢٧٠٠	٤ر٤
الشمالية الشرقية (بريعو)	٢٢٨٠٩٥	١٢٩١٠٠	١ر٧
جملة الجمهورية الصومالية	١٧٥٧٥٨٩	٦٢٨٠٠٠	٢ر٧٥

(٢٦) الجدول من حساب الباحث اعتمادا على الاحصاءات المنشورة فى

The Man power Situation in Somalia 1965. & Statistical Abstract, 1970, pp. 71-73. & Planning Advisin, Ministry of Health and Labour, Mogadishu 1965

وواضح من الجدول السابق انخفاض كثافة السكان بشكل ملحوظ فى الصومال ، اذ تبلغ الكثافة العامة الحسابية ٢,٧٥ نسمة/كم^٢ ويرجع انخفاض كثافة السكان الى اتساع نسبة المساحة الصحراوية والجبلية فى الصومال ، اذ تمثل المنطقة الصالحة للزراعة نحو ١٢,٩٪ / والصالحة للرعى ٤٥,١٪ ، أما المناطق الصحراوية والجبلية فتتمثل نحو ٤٢,٠٪ (٢٧) .

ويعنى ذلك أن معظم أراضي الصومال غير معمورة ، وكثافة السكان منخفضة بالمقارنة بكثير من البلاد التى تتسع فيها المساحة الصحراوية وبمقارنتها بمصر التى تصل نسبة الصحارى فيها الى ٩٦,٥٪ من جملة مساحتها نرى أن كثافة السكان فى الصومال أقل من ١/٣ كثافة السكان فى مصر فى نفس الفترة وفى سنة ١٩٦٠ كانت كثافة السكان الحسابية فى مصر ٢٦ نسمة/كم^٢ . وبمقارنة الصومال ببقية أقطار الوطن العربى نجدها من أقلها فى كثافة السكان ولا يقل عنها الا ليبيا ، وموريتانيا ، ودولة الامارات العربية .

كما يلاحظ ان المحافظات الشمالية (بوماسو - المحافظة الشمالية الشرقية ، مدق) هى أقل المحافظات من حيث الكثافة الحسابية للسكان، ويرجع ذلك الى اتساع المساحات الصحراوية فى المحافظات الثلاث ، فهى هضاب صحراوية تقل منها الأمطار بشكل ملحوظ ، فبينما يدخل كيين الصومال ضمن الاقليم الصحراوى الجاف نجده يضع الاقليم الشمالى الشرقى الذى يضم المحافظات الثلاث فى الاقليم الشديد الجفاف والذى يطلق عليه (الصحراوى بالمعنى الصحيح) (BW) كما يمتد الاقليم شبه الصحراوى (BS) ليعطى جزءا داخليا صغيرا فى الشمال حول أشيخ وهرجيسه كما يشغل الجزء الجنوبى من الصومال حتى

27) Statistical Abstract (1973); p.16

الحدود الجنوبية^(٢٨) كما توضح الخريطين رقم (٥٥ ، ٥٦) وهي الأقاليم التي تزيد فيها كثافة السكان نسبيا ، وفي المناطق الأخيرة تتركز المناطق القابلة للزراعة والمستغلة فعلا ، ففي جنوب الصومال يوجد نحو ٥٠٠٠٠٠ هكتار قابلة للزراعة على المطر مقابل ٧٦٠٠٠٠ هكتار في شمال الصومال^(٢٩) .

كما تلعب مياه نهر جوبا وشبيلي دورها في زيادة السكان نسبيا في الأجزاء الجنوبية حيث تتركز المناطق القابلة للزراعة على الري في السهل الفيضي لنهر شبيلي الذي تبلغ مساحته ٤٥٧٠٠٠ هكتار ، وفي الجزء الأدنى من وادي نهرى جوبا وشبيلي وتبلغ مساحتها ١٦١٠٠٠ هكتار .

كما تتفق المناطق التي ترتفع فيها كثافة السكان نسبيا مع مناطق التربة الجيدة الملائمة للزراعة والتي توجد في السهول التي تتخلل المرتفعات الوسطى وقطاع من وادي جوبا (إقليم سهل فافادون) والجزء الأدنى من سهلي جوبا وشبيلي الفيضيين .

وفي جنوب إقليم جبيلة ، وبوراما في المحافظة الشمالية الغربية (هرجيسا)^(٣٠) وهي نفس المناطق التي تزيد فيها كثافة السكان نسبيا عن بقية أجزاء الصومال .

كما يسهم في رفع كثافة السكان في محافظة بنادر ، والمحافظة

28) Revised Programme of Assistance Required to Drought Stricken Areas of Somalia, Directorate General of planning and coordination, 1975. pp., 33-34.

(٢٩) يوسف فايد . « الأمطار وفعاليتها في الصومال » - مجلة البحوث والدراسات العربية . العدد السادس . سنة ١٩٧٥ . ص ١٤٨ .

30) Development Programme 1971-1973, Ministry of Planning & Coordination Mogadishu 1971.

الشمالية الغربية (هرجيسا) وجود المدينتين الرئيسيتين (مقديشو ، هرجيسا) والأولى عاصمة البلاد والعاصمة السابقة للصومال الايطالى والثانية عاصمة الصومال البريطانى وهى ثانية مدن عاصمة البلاد والعاصمة السابقة للصومال الايطالى والثانية عاصمة الصومال البريطانى وهى ثانية مدن الصومال من حيث حجمها السكانى .

وفى المناطق التى تزداد فيها كمية المطر والتى تتوافر فيها موارد المياه عن طريق نهري جوبا وشبيلى تختلف الكثافة السكانية من منطقة الى أخرى فهى مرتفعة فى حيران حيث يجرى نهر شبيلى ويقل الغطاء النباتى الطبيعى ، وتقوم الزراعة على مياه هذا النهر وهى أقل فى كل من جوبا السفلى وجوبا العليا ٣٦ ، ٤١ نسمة / كم^٢ على الترتيب ، وذلك بسبب كثافة الغطاء النباتى الطبيعى نسبيا فيهما .

جدول رقم (٩)

المحافظة	عدد السكان	المساحة بالكيلومتر المربع	كثافة السكان
بنادر	٥٢٠٠٠٠	٥٧٣٠٠	٩١٠
بوصاصو (ميجورتينا)	١١١٠٠٠	٨٩٩٠٠	١٢٠
جوبا العليا	٤٨٥٠٠٠	١١٧٧٠٠	٤١٠
جوبا السفلى	١٥١٠٠٠	٤١٨٠٠	٣٦٠
حيران	٢٢٨٠٠٠	٣٣٨٠٠	٧٠٠
مدق	١٨٩٠٠٠	١١٥٧٠٠	١٦٣
المحافظة الشمالية الغربية	٢٧٩٠٠٠	٤٢٧٠٠	٦٥٠
المحافظة الشمالية الشرقية	٣٣٠٠٠٠	١٣٩٢٠٠	٢٣٧
جملة الجمهورية الصومالية	٢٣٠٣٠٠٠	٦٤٨٠٠٠	٣٦٠

وفي سنة ١٩٦٣^(٣١) كانت كثافة السكان في جمهورية الصومال وأقاليمها على النحو الموضح بجدول رقم (٩)^(٣٢) وبمقارنة كثافة السكان في سنتي ١٩٥٨ ، ١٩٦٣ نلاحظ ما يأتي : —

١ — تزايد كثافة السكان نسبيا بسبب النمو السكاني .

٢ — أن تزايد كثافة السكان يختلف من اقليم الى آخر ، ففي محافظتي بنادر والمحافظة الشمالية الغربية (هرجيسا) تزايدت كثافة السكان في الأولى من ٦ — ٩١ نسمة/كم^٢ وفي الثانية من ٤٤ — ٦٥ نسمة/كم^٢ وذلك بسبب وجود المدينتين الرئيسيتين (مقديشو العاصمة ، هرجيسا) وهما تجتذبان السكان عن طريق الهجرة الداخلية من الأقاليم المختلفة طلبا لفرص العمل المتوافرة نسبيا في المدينتين بسبب المشروعات الصناعية ، ورغبة في الاستقرار بالمدن لما بها من خدمات .

وان كثافة السكان قد انخفضت في احدى المحافظات وهي محافظة حيران وتتبع كثافة السكان في عدد من الأقسام في المحافظات الجنوبية ، وهي المحافظات التي تتميز بالارتفاع النسبي في كثافة السكان نلاحظ تباينا كبيرا في كثافة السكان فيما بينها ويتضح ذلك من الجدول التالي^(٣٣) .

31) Ibid p. 72 .

(٣٢) الجدول من حساب الباحث بالاستعانة بالاحصاءات المنشورة في

Manpower Situation in Somalia & Statistical abstract.

(٣٣) الجدول من حساب الباحث بالاستعانة بالاحصاءات المنشورة في

Central Statistical Department & Statistical abstract 1971.

الاحصاءات تشمل المناطق الريفية التي يستقر بها السكان . عدد السكان ص ٢٢ ، المساحة ص ١٣ .

جدول رقم (١٠)

القسم (٣٤)	عدد السكان	المساحة	الكثافة / كم ^٢
أفمادو	٦١٧٩	١٨٨٠٠	٣٣ نسمة/كم ^٢
ميدوا	٦٥٠٨٧	١٣٦٤٠	٤٧٩ نسمة/كم ^٢
يلعد	٥٢٤١	٢٣٨١	٢٢٠ نسمة/كم ^٢
باردرا	٢٢٢٥٨	٢٢٦٥٠	٩٨ نسمة/كم ^٢
يلدوين	٢٤١٣٤	١٥٢٤٠	١٥٨ نسمة/كم ^٢
برافا	٧٥٥٦	١٥٧٧٥	٤٨ نسمة/كم ^٢
كوريولى	٢٢٦٠٩	٥٢٥٥	٦١٨ نسمة/كم ^٢
جلب	١٩٧٢٨	٧٩٨٠	٢٤٩ نسمة/كم ^٢
جيماما	٢٩٢٣٦	٢٣٤٠	١٢٥٠ نسمة/كم ^٢
جوهر	٥٤٠٧١	١٢٤١٥	٤٤٣ نسمة/كم ^٢
كساميو	٣٢٨٩٦	١٢٦٨٠	٢٥٩ نسمة/كم ^٢
ميركا	٥٩٦٧٦	١٤٢٨	٤٠٣٩ نسمة/كم ^٢

وإذا تأملنا في الجدول السابق نلاحظ ان أعلى هذه الأقسام الريفية في كثافته السكانية قسم ميركا حيث تبلغ ٤٠٣٩ نسمة/كم^٢ ويقرب من أربعة أمثال الكثافة السكانية في القسم التالي له في كثافته السكانية ، وهي تزيد على عشرة أمثال متوسط الكثافة السكانية في الأقسام المرتفعة الكثافة نسبيا فقسم ميركا يضم ثالث المدن الساحلية من حيث الحجم السكانى لاتسبقها الا مقديشو وحسميو وهي الميناء الرئيسية لمنطقة شبيلي السفلى الزراعية ، ويضم هذا القسم مزارع الموز الجميلة التي توجد في شلمبود ، وجينالى وفي حول وين • ويعد قسم كريولى امتداد لقسم ميركا من حيث انتشار مزارع الموز التي تعد عماد الثروة في المنطقة وترتفع كثافة السكان في كريولى الى ٦١٨

(٣٤) لاتوجد احصاءات لبقية الاقسام •

نسمة/كم² أما قسم جماما ففيه أهم مزارع الموز فى الحوض الأدنى
نهر جوبا ، وهى مصدر هام لانتاج الموز فى الصومال ويستقر به عدد
كبير من السكان الريفيين ولذلك ترتفع كثافة السكان فى هذا القسم
الى ١٢٥ نسمة/كم² وهو ثانى الأقسام الريفية من حيث ارتفاع كثافة
السكان نسبيا ويلاحظ ان الأقسام الخمسة الأعلى كثافة التى تزيد كثافة
السكان فيها على ٤ نسمة/كم² ويمر بها المجرى الأدنى لكل من نهري
جوبا وشبيلي فهناك ثلاثة أقسام يجرى فيها المجرى الأدنى لنهر شبيلي
هى ميركا ، كريولى ، جوهر ، كما يمر المجرى الأدنى لنهر جوبا فى قسم
جماما ، أما بيدوا فنقع فى منطقة هضبية مرتفعة وفيرة الأمطار غنية
بمزرعاتها ، وغيا عدا هذه الأقسام الخمسة تتخفف الكثافة السكانية
بشكل واضح أما لوجود غطاء نباتى طبيعى ومناطق بكر لم تستغل أو
لعدم ملائمتها من حيث ظروف السطح .

التزاحم :

يتمثل السكن فى معظم مدن وقرى الصومال فى مسكن من غرفة
واحدة سواء كبرت هذه الغرفة أم صغرت ومهما اختلفت فى مادة البناء
المستخدمة أو الشكل ، ولهذا فان حجم الأسرة يعنى التزاحم (عدد
السكان فى الغرفة الواحدة) ويوضح الجدول رقم (٢٥) حجم الأسرة
فى مدن وبعض قرى الصومال حيث يظهر منه أن درجة التزاحم
مرتفعة اذا علمنا أن متوسط مساحة المسكن ١٥ مترا مربعا (٢٥) .

(٢٥) فى زيارة ميدانية لقرية بولو اكتوبر ، ومريرى فى محافظة بنادر
قام الباحث بقياس مساحة عينة من مساكن القرية وهى نوع « المنفل »
حيث وجد ان متوسط قطر المنفل ٤ر٤ متر وارتفاعه ٢ متر وأن متوسط
المساحة ١٥ مترا مربعا . ووجد ان متوسط عدد المقيمين بالمسكن ٥ - ٩
افراد أى يخص الفرد نحو مترين لمربعين .

تكوين سكان الصومال :

١ - من حيث الجنس والسن :

لم يكن الاستبيان الذي أجرى سنة ١٩٥٣ يتضمن بيانات عن السكان من حيث السن أو الجنس في كل أرجاء الصومال . فلقد توافرت البيانات في خمس وثلاثين بلدية في جنوبي البلاد ، وفي عشر من مدن الشمال حيث أجريت عدة احصاءات من أجل أغراض عديدة خلال الفترة (١٩٦٢ - ١٩٦٣) .

وقد بلغت جملة سكان البلديات ما يتراوح بين ٢٣ - ٢٤٪ من جملة السكان سنة ١٩٥٣ ، ونحو ٢٧ - ٢٨٪ من جملة السكان سنة ١٩٦٣ . ومعظم سكان البلديات هم من الريفيين من مزارع وأشباه الرعاة . وعلى هذا يمكن الاعتماد على بيانات البلديات في الصومال الجنوبي ، وعلى الاحصاء بنظام العينة في الصومال الشمالي الذي درست فيه عينة من السكان من حيث الجنس والسن .

ويوضح الجدول التالي التركيب العمري والنوعي للسكان في بلديات الصومال الجنوبي سنة ١٩٥٣ ومدن الصومال الشمالي سنة ١٩٦٣ (٣٦) .

(٣٦) اعتماداً على البيانات المنشورة عن ٣٥ بلدية في الصومال الجنوبي ، ١٠ مدن في الصومال الشمالي في

Manpower Situation in Somalia & Statistical Abstract.

جدول رقم (١١) : (١١)

الفئات الصومال الشمالي / سنة ١٩٦٣ (١٠ مدن)			الصومال الجنوبي / سنة ١٩٥٣ (٣٥ بلدية)			
العمرية	ذ	أ	ج	ذ	أ	ج
أقل من سنة	٤٥٨	٢٨٨	٣٧٧	٢	١٩١	٢
١ - ٤	١٢٥	١١٣	١١٩	١١٩	١١٤	١١٦
٥ - ٩	١٤٤	١١٤	١٣	١٢	١٠٨	١١٤
١٠ - ١٤	١٢٤	٩٣	١٠٩	٥١	١٠	١٠٧
١٥ - ١٩	٨٧	١٤٨	١١٦	٩	١٠٢	٩٨
٢٠ - ٢٤	٩٤	١٢٧	١١	٩	١٠٧	٩٩
٢٥ - ٤٤	٢٨٣	٢٥٥	٢٦٩	٢٩٧	٣١٢	٣٠٥
٤٥ - ٥٩	٢٧	٨	٧٦	٩٢	٨٢	٨٧
فوق ٦٠	٢٧	٤٢	٣٤	٥٢	٦٥	٥٤

وواضح من الجدول :

١ - أن الفئات غير المنتجة من صغار السن (الذين تقل أعمارهم عن ١٥ سنة نسبتهم ٣٥٧٪ من جملة السكان وان غير المنتجين ممن تزيد أعمارهم على ٦٠ سنة تقل نسبتهم الى ٥٤٪ من جملة السكان .

٢ - تبلغ نسبة الفئات غير المنتجة من صغار السن في الصومال الشمالي ٣٨٦ من جملة السكان ، ٤٤٪ ممن تزيد أعمارهم على ٦٠ سنة .

٣ - واضح أن نسبة كبار السن (الذين تزيد أعمارهم على ٦٠ سنة) صغيرة فهي لا تتجاوز ٥٤٪ في الصومال الجنوبي ، ٤٤٪ في الصومال الشمالي ويدل ذلك على : -

- (أ) انخفاض المستوى الصحي في الصومال .
- (ب) صغر متوسط عمر الفرد .

ويمكن اجمال توزيع السكان في الصومال تبعا للسن والنوع سنة ١٩٦٣ في الجدول التالي (٣٧) : —

جدول رقم (١٢) (٣٨)

الفئات العمرية	ذكور	النسبة %	اناث	نسبة %	جملة النسبة %	عدد
٠ — ٤	٢٠١٠٠٠	١٦٨	١٢٩٠٠٠	١٢٦	٢٤٠٠٠٠	١٤٨
٥ — ٩	١٦٨٠٠٠	١٤	١٠٨٠٠٠	٩٨	٢٧٦٠٠٠	١٢
١٠ — ١٤	١٢٤٠٠٠	١٠٤	١١٦٠٠٠	١٠٥	٢٤٠٠٠٠	١٠٤
١٥ — ١٩	١٠١٠٠٠	٨٤	١٢٤٠٠٠	١١٢	٢٢٥٠٠٠	٩٨
٢٠ — ٢٤	٩٨٠٠٠	٨٢	١١١٠٠٠	١٠	٢٠٩٠٠٠	٩٨
٢٥ — ٤٤	٣١١٠٠٠	٢٦	٣٢٨٠٠٠	٢٩٧	٦٣٩٠٠٠	٢٧٧
٤٥ — ٤٩	١٤٢٠٠٠	١١٩	١٢١٠٠٠	١٠٩	٢٦٣٠٠٠	١١٤
٦٠ فأكثر	٥٢٠٠٠	٤٣	٥٩٠٠٠	٥٣	١١١٠٠٠	٤٨
الجملة	١١٩٧٠٠٠	١٠٠	١١٠٦٠٠٠	١٠٠	٢٣٠٣٠٠٠	١٠٠

ويظهر من الجدول أن عدد السكان في سن العمل (١٥ — ٥٩) يبلغ ٥٨% من جملة السكان بينما تبلغ نسبة صغار السن (أقل من ١٥ سنة) ٣٧% من جملة السكان ، بينما هؤلاء الذين تزيد أعمارهم على ٦٠ سنة فتبلغ نسبتهم ٥% .

(٣٧) اعتمادا على جدول توزيع السكان حسب السن والجنس و جدول
أمد الحياة في : —

(٣٨) اعتمادا على جدول توزيع السكان حسب السن والجنس ، و جدول
أمد الحياة في : —

U. N. Table No. 122, 3, 4 and 5. Manual (3) Method for Population
Projections by Sex and age. U. N. St/SOA Series A. Popula-
tion Studies No. 25.

كما يتضح ان المعولين غالبيتهم من صغار السن الذين تصل نسبتهم الى ٨٨٪ من جملة المعولين • وتبلغ نسبة الاعالة بين سكان الصومال نحو ٧٣^(٣٩) • ويمكن مقارنة الصومال بقارة افريقيا وقارات العالم الأخرى كما يوضح الجدول التالي^(٤٠) •

جدول رقم (١٣)

القارة	النسبة المئوية للسكان العاملين الى جملة السكان	نسبة الاعالة
افريقيا	٥٦	٧٩
أمريكا اللاتينية	٥٦	٨٠
آسيا	٥٧	٧٦
أمريكا الشمالية	٦٠	٧٦
أوروبا	٦٥	٥٤
الاقيانوسية	٦٣	٦٦
الاتحاد السوفيتي	٦٣	٥٨
« الصومال »	٥٨	٧٣

وواضح من الجدول السابق أن عبء الاعالة في الصومال يساوي عبء الاعالة في بقية افريقيا وفي آسيا ، وهي أكثر ارتفاعا منها في كل من الاتحاد السوفيتي وأوروبا والاقيانوسية •

ومن تتبع توزيع السكان حسب النوع في الصومال يلاحظ ان

(٣٩) نسبة الاعالة =

عدد الأشخاص المعولين (اقل من ١٥ + أكثر من ٦٠ سنة) x ١٠٠

عدد العائلين (١٥ - ٥٩ سنة)

ويلاحظ أنه تصعب المقارنة بين قارات أو دول العالم لاختلاف سن

العمل من دولة الى أخرى •

40) I. L. O. Review, April (1961), December (1961) and Oct. (1962).

ارتفاع عدد الذكور بالنسبة للإناث إذ يبلغ عدد الذكور سنة (١٩٦٣)
 ١٩٧٠٠٠٠ مقابل ١٠٦٠٠٠٠ من الإناث وذلك يعنى ارتفاع نسبة
 الذكور والتي بلغت فى هذه السنة ١٠٨ ذكر / مائة أنثى • ونسبة الذكور
 أكثر ارتفاعا فى الصومال الجنوبى عن الصومال ككل فهى تبلغ فى
 الصومال الجنوبى سنة ١٩٦٣ - ١١٢٨ ذكر/مائة أنثى • بينما تنخفض
 نسبة الذكور فى الصومال الشمالى فى نفس السنة ، حيث تبلغ ٩٢٣
 ذكر/مائة أنثى •

ويوضح الجدول التالى توزيع السكان حسب النوع فى بلديات
 الصومال الجنوبى وفى المراكز الحضرية فى الصومال الشمالى :

جدول رقم (١٤)

السنة	عدد البلديات	ذكور/	إناث/	نسبة الذكور لكل مائة أنثى
الصومال الجنوبى				
١٩٥٣	٣٥	٤٩	٥١	٩٦١
١٩٥٦	٤٧	٥٢	٤٨	١٠٨٣
١٩٥٩	٤٧	٥٢	٤٨	١٠٨٣
١٩٦٣	٤٧	٥٣	٤٧	١١٢٨
الصومال الشمالى				
١٩٦٣/١٩٦٢	١٠ مراكز حضرية	٤٨	٥٢	٩٢٣

وإذا تتبعنا تركيب السكان تبعا للعمر والنوع فى مدن الصومال
 والذى أجرى حصره خلال الفترة ١٩٦٣ ، ١٩٦٩ والذى يوضحه الجدول
 التالى : -

جدول رقم (١٥) (٤١)

١٩ - ١٥	١٤ - ١٠	٩ - ٥	٤ - ١	
١٤١٤٣	١٨٧٣٥	٢٤٦١٠	٢٩٤٥١	ذكور
٨٥	١٠٣	١٤٩	١٧٨	%
٢٢٤١٤	١٧٦٥٣	٢١٨٠١	٢٧٦٤٩	اناث
١٢٩	١٠٢	١٢٦	١٦	%
٣٦٥٥٧	٣٦٣٨٨	٤٦٤١١	٥٧١٠٠	جملة
١٠٨	١٠٧	١٢٧	١٦٩	%
٣٩ - ٣٥	٣٤ - ٣٠	٢٩ - ٢٥	٢٤ - ٢٠	
٩٣٣٢	١٢٨١١	١٤٦٤٠	١٣٧٢٥	ذكور
٥٦	٧٧	٨٨	٨٣	%
٧٩٤٥	١٢١٣٥	١٦٧١٨	١٨٩٥١	اناث
٤٦	٧٦	١٠٢	١٠٩	%
١٧٢٧٧	٢٥٩٤٦	٣٢٢٥٨	٣٢٦٧٦	جملة
٥	٧٧	٩٥	٩٥	%
٥٩ - ٥٥	٥٤ - ٥٠	٤٩ - ٤٥	٤٤ - ٤٠	
١٧٨٨	٥١٤٤	٤٦٩٨	١٠٤٣٠	ذكور
١١	٣١	٢٨	٦٣	%
١٦٩٢	٥١٩٥	٣٤٨٤	٧٩٤٧	اناث
٣	٣	٢	٤٦	%
٣٤٨٠	١٠٣٣٩	٨١٨٢	١٨٣٧٧	جملة
٣	٣١	٢٤	٥٤	%

(٤١) لا توجد بيانات عن توزيع السكان حسب العمر أو النوع إلا للمدن
فحسب ، وفي سنوات مختلفة .

تابع جدول رقم (١٥)

٦٠ - ٦٤	٦٥ - ٦٩	٧٠ - أكبر	الجملة	
٣٠٦٣	١١٠٤	١٩٢٤	١٦٥٥٩٨	ذكور
١ر٩	٠ر٧	١ر٢	١٠٠	%
٣٦٧٨	١٠٨٦	٢٩٥٣	١٧٣٢٠١	إناث
٢ر١	٠ر٦	١ر٧	١٠٠	%
٦٧٤١	٢١٩٠	٤٨٧٧	٣٣٨٧٩٩	جملة
٢ر٠	٠ر٧	١ر٤	١٠٠	%

وواضح من هذا الجدول : -

(أ) أن نسبة الذين تقل أعمارهم عن خمس عشرة سنة تبلغ ٤١٣٪ من جملة سكان المدن في الصومال وبمقارنتهم بنسبة الذين تقل أعمارهم عن خمس عشرة سنة في الصومال ككل نجد أنها مرتفعة في المدن ففي الصومال الجنوبي بلغت نسبة هذه الفئة ١٣٦٪ وفي الصومال الشمالي ١٥٦٪ وربما يرجع ذلك إلى ارتفاع نسبة وفيات الأطفال في الريف وانخفاضها في المدن وربما كان مرد ذلك إلى زيادة القدرة على تسجيل المواليد في المدن ، وعدم الدقة في تسجيل المواليد في الريف .

٢ - أن نسبة الذين تزيد أعمارهم على ٦٠ سنة تصل إلى ٤١٪ ولا تكاد تختلف نسبة السكان فوق ٦٠ سنة بين سكان المدن وسكان الجمهورية ، فهي بين سكان الجمهورية تبلغ ٣٤٪ ، مما يدل على انخفاض متوسط العمر ويدل ذلك على انخفاض المستوى الصحي .

٣ - تزيد أعداد الإناث على الذكور في مدن الصومال ، وتبلغ نسبة الذكور ٩٥ / مائة أنثى .

٤ - من الظواهر الملفتة للنظر أنه في الفئات العمرية الفتية (١٥ - ٢٩) سنة يلاحظ أن عدد الذكور يقل كثيرا عن عدد الإناث

فى كل المدن تقريبا ويتضح ذلك من اهرام السكان لمدن مقديشو ، هرجيسا ، كسمابو ، برعو ، بيدوا • كما يلاحظ أن نسبة الذكور فى جملة سكان مدن الصومال فى الفئات العمرية (١٥ - ١٩) ، (٢٠ - ٢٤) ، (٢٥ - ٢٩) هى ١٨٥٪ ، ٨٣٪ ، ٨٤٪ على الترتيب مقابل النسب الاتية للاناث فى نفس الفئات العمرية (١٢٩٪ ، ١٠٩٪ ، ١٢٢٪ على الترتيب • وربما كان ذلك بسبب خروج الذكور للعمل فى الرعى ، واشتراك النساء فى عديد من الخدمات بالمدن •

٥ - يظهر واضحا ان هناك عبئا ثقيلًا يقع على عاتق السكان العاملين الذين تتراوح أعمارهم بين (١٥ - ٥٩) سنة اذ يعول هؤلاء مايقرب من نصف المجتمع ٤١٣٪ صغار السن (٠ - ١٥ سنة) ، ٤١٪ من كبار السن تزيد أعمارهم على ٦٠ سنة •

٦ - يدل اتساع قاعدة الهرم السكانى فى مدن الصومال على أن المجتمع المدنى فى الصومال فى دور الشباب ويمتاز سكانه بالقدرة على الانجاب •

ولقد أجريت اسقاطات لسكان الصومال بقسميه فى سنوات من ١٩٥٠ حتى ١٩٨٠ بفاصل زمنى قدره خمس سنوات ويوضحها الجدول التالى (٤٢) :-

42) Labour force Projections, Part II — Africa I. L. O. Geneva 1971.

جدول رقم (١٦)

السنوات

السنوات	١٩٨٠	١٩٧٥	١٩٧٠	١٩٦٥	١٩٦٠	١٩٥٥	١٩٥٠	البنات المصرية
١٩٨٠	١٩٨٠	١٩٧٥	١٩٧٠	١٩٦٥	١٩٦٠	١٩٥٥	١٩٥٠	٩ — ٠
١٩٩٣	٩٩٤	٩٣٠	٨٩٩	٧٠٧	٦٢٧	٥٦٤	١٤ — ١٠	١٤ — ١٠
٤١٠	٤٣٥	٣٦٨	٣١٧	٢٦٧	٢٣٩	٢١٥	١٩ — ١٥	١٩ — ١٥
٤٢٣	٣٥٧	٣٠٧	٢٦٣	٢٣١	٢٠٧	١٨٧	٢٤ — ٢٠	٢٤ — ٢٠
٣٤٦	٢٩٦	٢٥٤	٢١٨	١٩٧	١٧٨	١٦١	٤٤ — ٢٥	٤٤ — ٢٥
٨٦٠	٧٣٣	٦٢٨	٥٤١	٥٣٥	٤٧٥	٤٣٥	٥٤ — ٤٥	٥٤ — ٤٥
٢١٨	١٨٤	١٥٨	١٣٦	١٤٨	١٣٧	١٢٨	٦٤ — ٥٥	٦٤ — ٥٥
١٢٨	١٠٨	٩٢	٨٠	٩٣	٨٥	٨١	٦٤ — ٥٥	٦٤ — ٥٥
٧٦	٦٣	٥٤	٤٧	٥٩	٥٧	٥٦	٦٥ — فاكثر	٦٥ — فاكثر
٢٦٥٣	٢١٧١	٢٧٨٩	٢٥٠٠	٢٢٢٦	٢٠٠٥	١٨٢٦	الجملة	الجملة

وواضح من الجدول تزايد نسبة الفئات العمرية غير المنتجة وهي تلك التي تقل أعمارهم على ١٥ سنة أو تزيد على ٦٠ سنة • ويمكن استخلاص الجدول التالي^(٤٣) الذي يوضح ذلك

جدول رقم (١٧)

السنوات						
١٩٨٠	١٩٧٥	١٩٧٠	١٩٦٥	١٩٦٠	١٩٥٥	١٩٥٠
%	%	%	%	%	%	%
٤٣٦	٤٥	٤٦٥	٤٨٦	٤٣٧	٤٣٢	٤٢٦
٤٠	٣٧	٣٦	٣٥	٤٧	٥٠	٥٣
٤٧٦	٤٨٧	٥٠٠	٥٢٠	٤٨٤	٤٨٢	٤٧٩

ويظهر من الجدول أن نسبة المعولين من صغار السن مرتفعة وهي بصفة عامة تقرب من نصف سكان الصومال وذلك يعني ارتفاع نسبة الاعالة بشكل ملحوظ يكاد يصل في بعض الأحيان الى ١٠٠٪ كما هو الحال في سنة ١٩٧٠ ، وقد تزايد الى ١٠٤٢٪ كما هو الحال في سنة ١٩٦٥ • ويلقى ذلك عبئا ثقيلا على الدولة في مواجهة هذه الأعداد غير المنتجة والتي تحتاج الى مزيد من الطعام والخدمات ويعوق ذلك خطط التنمية التي تقوم بها الدولة •

القوى العاملة في الصومال :

أسفر الاحصاء بطريقة العينة الذي أجرى لعشر مراكز حضرية ومنطقة ريفية في الصومال الشمالي خلال عام ١٩٦٣ عن النتائج التالية

(٤٣) الجدول من حساب الباحث •

التي توضح مدى اسهام الفئات العمرية من سكان الصومال الشمالي في قوة العمل^(٤٤) . والتي يلخصها الجدول التالي^(٤٥) .

جدول رقم (١٨)

الفئات العمرية	في العشر مراكز حضرية		في منطقة زراعية	
	ذكور %	اناث %	ذكور %	اناث %
٠ - ١٤	١	١	٦	٥
١٥ - ١٩	٤٥	١٤	٨٠	
٢٠ - ٢٤	٨٩	٨	٨٩	
٢٥ - ٢٩	٩٨	٦	٩٨	
٣٠ - ٣٤	٩٨	٧	٩٨	٣٠
٣٥ - ٣٩	٩٧	١٢	٩٧	
٤٠ - ٤٤	٩٦	١٥	٩٦	
٤٥ - ٤٩	٩٥	٢٣	٩٥	
٥٠ - ٥٤	٨٧	٢١	٨٧	٥٠
٥٥ - ٥٩	٨٤	٣٠	٨٤	
٦٠ فأكثر	٤٤	١٠	٦٠	١٥
الجملة	٥٠	١٠	٥٥	٢٣

ويظهر من الجدول :

(أ) أن دور المرأة في القوة العاملة محدود لا يتجاوز ١٠٪ من جملة الاناث بينما تصل نسبة الذكور الذين يدخلون في القوة العاملة ٥٠٪ من جملة الذكور ، وذلك في المراكز الحضرية العشرة ، بينما يصل من النساء في المنطقة الريفية نحو ٢٣٪ من جملة الاناث ، ويعمل من الذكور نحو ٥٠٪ من جملة الذكور . ودور المرأة أكثر وضوحا منه في المراكز الحضرية .

(ب) أن نسبة القوة العاملة من الذكور الى الاناث كنسبة ٥ : ١ في المراكز الحضرية ٥٥ : ٢٣ أي (٢٣ : ١) في المنطقة الريفية .

(٤٤) لا توجد بيانات مماثلة في الصومال الجنوبي .

45) The Manpower Situation in Somalia 1965.

(ج) يلاحظ أن نسبة اسهام الذكور الى نسبة اسهام الاناث فى القوة العاملة كنسبة (٥٥ر٢٥ : ٢٢ر٨٤) أى (٢ر٤ : ١) ويظهر فيها ارتفاع نسبة اسهام الذكور وقلة نسبة اسهام الاناث فى النشاط الاقتصادى اذا ما قورنت بالدول المحيطة (١٩٧٠) كما يظهر من الجدول التالى (٤٦) .

ويوضح النسبة بين الذكور والاناث الذين يسهمون فى النشاط الاقتصادى بهذه الدول

جدول رقم (١٩)

الدولة	ذكور	اناث
الصومال	٥٥ر٢٥	٢٢ر٨٤
اثيوبيا	٥٩ر٧١	٣١ر١١
تنزانيا	٥٦ر٦١	٣١ر٩٥
كينيا	٥٣ر٠٥	٢٧ر١٣
اوغندا	٥٨ر٦١	٢٩ر٨١

(د) تبلى نسبة القوى العاملة من الجنسين فى المدن العشر ٦٠٪ من جملة السكان أما فى المنطقة الريفية فتبلى نسبة القوى العاملة من الجنسين ٧٨٪ من جملة السكان ويرجع ذلك الى زيادة اسهام صغار السن والشيوخ فى العمل وتربية الماشية فى المنطقة الريفية .

ويوضح الجدول التالى تطور حجم القوى العاملة تبعاً للنوع فى الفترة (١٩٥٠ - ١٩٨٠) حيث يظهر من هذا الجدول تناقص نسبة القوى العاملة بالنسبة لجملة السكان (٤٧) ، ويرجع ذلك الى زيادة سكان المدن والمستقرين الذين تزداد نسبة صغار السن الذين لا يدخلون فى اعداد القوى العاملة كما سبق أن أوضحنا فى جدول رقم ١٧ .

46) The Manpower implication of current Development strategies, Manpower survey project vol. 1 Mogadishu 1972, p. 18.
47) Rapport aux Nations unies 1975, p. 138.

جدول رقم (٢٠)

النسبة المئوية للتوى المعاملة				حجم التوى المعاملة			
جملة	اناث	ذكور	جملة	اناث	ذكور	السننة	
٤٣٢٤٥	٢٦٢٣٢	٦٠٨١٤	٧٨٤٠٠٠٠	٢٤٢٠٠٠٠	٥٥١٠٠٠٠	١٩٥٠	
٤٢٢٤٨	٢٥٠٥٢	٥٩١٧٦	٨٥٢٠٠٠٠	٢٥٨٠٠٠٠	٥٩٣٠٠٠٠	١٩٥٥	
٤١٥٥٤	٢٤٦٦٨	٥٨١٧٤	٩٢٥٠٠٠٠	٢٧٧٠٠٠٠	٦٤٧٠٠٠٠	١٩٦٠	
٣٧٩٩٢	٢٢٢٣٤	٥٣٨٥٤	٩٤٨٠٠٠٠	٢٨٢٠٠٠٠	٦٦٦٠٠٠٠	١٩٦٥	
٣٨٨٨٧	٢٢٨٥٤	٥٥٠٣٥	١٠٠٨٤٠٠٠	٣٢٢٠٠٠٠	٧٦٢٠٠٠٠	١٩٧٠	
٣٩٢٥٥	٢٢٩١٧	٥٥٠٩٢	١٠٢٤٥٠٠٠	٣٦٩٠٠٠٠	٨٧٦٠٠٠٠	١٩٧٥	
٣٨٨٧٢	٢٢٦٦١	٥٥٠١٩	١٠٤١٥٠٠٠	٤١٨٠٠٠٠	٩٩٧٠٠٠٠	١٩٨٠	

٢ - من حيث النشاط الاقتصادي للسكان في الصومال :

من الاحصاءات القليلة المنشورة عن سكان الصومال والتي لا مفر من الاعتماد عليها رغم بعدها في كثير من الأحيان عن الواقع تقرير الأمم المتحدة سنة ١٩٥٧^(٤٨) . جاء في هذا التقرير أنه يمكن تصنيف سكان الصومال الجنوبي (الايطالي سابقا) من حيث النشاط الاقتصادي على النحو التالي الذي يوضحه (جدول رقم ٢١) وشكل (٨) .

جدول رقم (٢١)

النشاط الاقتصادي	نسبة العاملين فيه
الرعاية المصرف	٪٤٣
الرعاية الزراع	٪٢٨
الزراع المستقرون	٪١٧
المشتغلون بالصناعة والحرف اليدوية والخدمات .	٪١٢

ولقد أظهرت نتائج تقرير سنة ١٩٦٣ عدد السكان بنحو ٣٠٣٠٠٠٠ و٣٠٣٠٠٠٠ نسمة موزعين على النحو التالي : -

جدول رقم (٢٢)

النشاط الاقتصادي	نسبة العاملين	عدد العاملين
رعاية رحل وشبهه رحل	٪٦٠	١٨٧٩٠٠٠
زراع	٪٢١٧	٥٠٠٠٠٠
صيادون يعملون في قطع الاخشاب	٪٩	٢٠٠٠٠

48) Somalia at a Glance — published by the Govt. of Somalia 1964, & the Manpower situation in Somalia, Department of labour, Mogadishu 1965.

جدول رقم (٢٣)

النشاط الاقتصادي	نسبة العاملين	عدد العاملين
يعملون في التعدين والتحجير يمثلون	٢٪	٤٠٠٠ نسمة
يعملون في الصناعة يمثلون	١٣٪	٣٢٠٠٠ نسمة
يعملون في التشييد والبناء يمثلون	١٧٪	٤٠٠٠٠ نسمة
يعملون في الكهرباء والغاز والمياه يمثلون	٢٪	٤٠٠٠٠ نسمة
يعملون في التجارة	٣٤٪	٨٠٠٠٠ نسمة
يعملون في التخزين والنقل والمواصلات يمثلون	٢٨٪	٦٤٠٠٠ نسمة
يعملون في الخدمات (لا تشمل القوات المسلحة)	٥٢٪	١٢٠٠٠٠ نسمة
يعملون في أنشطة مختلفة غير واضحة يمثلون	٢٦٪	٦٠٠٠٠٠ نسمة
الجملة	١٠٠٪	٢٣٠٣ نسمة

ويوضح الجدول التالي تطور توزيع السكان حسب النشاط الاقتصادي خلال الفترة (١٩٣١ - ١٩٦٣) (٤٩) .

جدول رقم (٢٤)

النشاط الاقتصادي / السنة	١٩٦٣	١٩٥٣	١٩٣١
رعاة الماشية (رحل وشبه رحل)	٦٠٪	٧١٪	٨١٢٪
زراعة	٢١٧٪	١٩٪	٧٩٪
الصيد البحري والبري	٩٪	١٪	٤٪
الحرفيون	٣٤٪	١٪	٧٪
التجارة	٣٤٪	٤٥٪	٨٧٪
النقل والمواصلات	٢٨٪	—	—
الخدمات	٥٢٪	—	—
أنشطة غير واضحة	٢٦٪	٣٥٪	١١٪
الجملة	١٠٠٠٪	١٠٠٠٪	١٠٠٠٪

49) Manpower Situation in Somalia 1965. p. 12.

ويكشف تطور تركيب السكان من حيث النشاط الاقتصادي عن الصورة العامة للتوزيع الاقليمي للسكان اذا استطعنا تحديد اقاليم الرعي والأقاليم التي تمارس فيها الزراعة على المطر وعلى مياه نهري جوبا وشبيلي في الجنوب ثم الصناعة كاحدى الوظائف الحضرية التي تمارس في المدن .

ومن الملاحظ أن هناك تغيرا واضحا في نمط النشاط الاقتصادي منذ بدأ حصر هذا النشاط في سنة ١٩٣١ حتى سنة ١٩٦٣ . فلقد تناقصت نسبة العاملين في الرعي من ٨١٫٢٪ سنة ١٩٣١ الى ٧١٪ سنة ١٩٥٣ ثم الى ٦٠٪ سنة ١٩٦٣ يقابل ذلك زيادة في الأنشطة المتعلقة بالاستقرار كالزراعة والصناعة والخدمات ، فقد تزايدت نسبة العاملين في الزراعة من ٧٫٩٪ سنة ١٩٣١ الى ١٩٪ سنة ١٩٥٣ ثم الى ٢١٫٧٪ سنة ١٩٦٣ كما تزايدت نسبة الأعمال الحرفية من ٠٫٧٪ سنة ١٩٣١ الى ٣٫٤٪ سنة ١٩٦٣ .

وتعكس هذه التغيرات في النشاط الاقتصادي انتقال السكان من حياة الترحل الى حياة الاستقرار في القرى والمدن وبصفة خاصة في المدن الكبرى مثل مقديشو ، ميركا ، كسمايو ، بيدوا . . . الخ ويستشف من تحليل أرقام السكان المستقرين في الجدول السابق أنه فيما بين ١٩٥٣ ، ١٩٦٣ بلغت الهجرة الصافية ما يتراوح بين ٨ - ٩٪ من جملة السكان غير المستقرين الى مناطق البلديات ، كما تزايدت نسبة العاملين في الزراعة من ١٩ - ٢٢٪ أى أن هناك هجرة صافية تبلغ ٤ - ٥٪ من جملة السكان هاجرت من مناطق الرعي وعدم الاستقرار الى المناطق الزراعية حيث الاستقرار . أى أن هناك ما يتراوح بين ١٢ - ١٤٪ من الرعاة الرحل وشبه الرحل قد غيروا نشاطهم الاقتصادي خلال تلك الفترة (١٩٥٣ - ١٩٦٣) ولهذا انخفضت نسبة الرعاة والرحل وشبه الرحل الى نحو ٦٠٪ سنة ١٩٦٣ . وترجع هذه الهجرات الى الفرص المتاحة في المدن والمناطق الزراعية مما دعى الرعاة الرحل الى تغيير نشاطهم الاقتصادي وطريقة حياتهم .

الأسرة الصومالية :

يتراوح حجم الأسرة الصومالية فى المناطق الريفية بين ٤ر٢ - ٤ره نسمة ، وتعتبر حجم الأسرة فى الريف كبير نسبيا اذ قورن بحجم الأسرة فى المدن الصومالية والتي تتراوح بين (٣ر١ - ٥ر٦) ويوضح الجدول التالى مقارنة بين حجم الأسرة فى كل من الريف والحضر .

جدول رقم (٢٥)

المنطقة	عدد الأسر فى الريف	متوسط حجم الاسر فى الريف	عدد الاسر فى المدينة	متوسط حجم الاسر فى المدن
انمادو	٧١٩	٥ره	٥٢١	٥ره
بيدوه	٩٢٨٢	٥ر٤	٣٣٢٨	٤ره
بلعد	٨١٨	٤ر٩	٢٤٠	٥ره
براديرا	٤٠٤٧	٥ره	—	—
بلدوين	٢١٩١	٥ر٨	٢٣٧٣	٤ر٨
براوه	٣١٢	٤ر١	١٥٠٢	٤ر١
بولو - برتو	٢١٨٧	٤ر٦	١٠١٨	٥ر٢
كريولى	٧٤٦٥	٣ر٨	١١٠٢	٤ره
جلب	٤١٢٤	٤ره	٧٢٢	٤ره
جيماما	٥٥٤١	٤ر٣	١١٥٧	٤ر٦
جوهـر	٩٧٤١	٤ر٢	٣٣٢٦	٤ره
ميركا	٨٩٣٠	٤ر٧	٣٥٠٥	٣ر١
كسمايو	٣٣٣٩	٤ره	٤٥٤٥	٤ره

وواضح من الجدول أن حجم الأسرة فى معظم الأحوال أقل فى المدن منها فى الريف وربما كان ذلك لطبيعة الحياة فى كل من الريف والحضر ، حيث تتمثل الأسرة فى المدينة من الزوج الذى يعمل فى أحد الأنشطة المدنية ، بينما تتكون الأسرة فى الريف من مجموعة كبيرة تتعاون فى الأعمال الزراعية .

أما مناطق الرعى فيزداد حجم الأسرة فيها بشكل ملحوظ ، اذ من بين ٤٦٠٤ أسرة من الرعاة الرحل فى إقليم برعو (المحافظة الشمالية الشرقية) فى الصومال الشمالى يوجد ٦٣٣٪ من جملة عدد الأسر يبلغ عدد أفرادها خمسة أفراد فأكثر ، وان نسبة عدد الأسر التى يبلغ عدد أفرادها ستة أفراد فأكثر تبلغ ٤٩٦٪ أى نحو نصف عدد الأسر ، كما أن هناك ٣٧٪ من عدد الأسر يبلغ عدد أفراد كل منها سبعة أفراد فأكثر .

ويظهر من ذلك كبر حجم الأسرة فى المجتمعات الرعوية فى الصومال بسبب الحاجة الى تضافر جهود عدد كبير من الأفراد فى الرعى . ويوضح الجدول التالى أعداد الأسرة الرعوية فى محافظة برعو حسب أحجامها طبقاً لتقدير سنة ١٩٧٣ (٥٠) .

جدول رقم (٢٦)

النسبة المئوية	عدد الأسرة	حجم الأسرة
٢٦٪	١٧٠	١
٩٪	٤١٤	٢
١٢٢٪	٥٦٢	٣
١١٩٪	٥٤٤	٤
١٣٧٪	٦٣٠	٥
١٢٦٪	٥٧٧	٦
٩٢٪	٤٢٠	٧
٩٢٪	٤١٧	٨
٧٪	٢٢٤	٩
٦٧٪	٣٠٨	١٠
٢٩٪	١٢٢	١١
١٧٪	٨٠	١٢
٣٪	١٥	١٣
١٠٠٪	٤٦٠٤	الجملة

Statistical Abstract 1953, p. 13.

(٥٠) المصدر :

والعمود الثالث من حساب الباحث .

« وطبيعة حياة الأسرة من حيث الزوجات والطلاق تتفق مع الشريعة الإسلامية ، أما ما يصاحب هذه العمليات فيتنفق مع الظروف الجغرافية للبيئة .

« ومن ذلك مثلا ان الصداق في المناطق التي يتجمع فيها الرعاة وخاصة في الصومال الشمالي يدفع على شكل حيوانات وخاصة الابل ، وقد يتراوح الصداق بين عدة جمال الى مئات الجمال حسب ما تمتلكه أسرة الزوج من حيوانات ، أما في مناطق الاستقرار في الصومال الجنوبي فتدفع بالنقد ، وهي صغيرة بسبب انخفاض مستوى الدخل اذ تقل في كثير من الأحيان عن مائة شلن صومالي⁽⁵¹⁾ . أما في المجتمعات الحضرية فتتراوح المهور بين ٢٠٠ - ٤٠٠٠ شلن صومالي .

« ومن حيث تشييد مسكن الزوجية : يجمع والد الزوجة أنواعا من فروع الأشجار التي تستخدم عادة في تشييد المساكن المؤقتة (جورى صومالي) ثم تدرب الزوجة على طريقة تشييد المسكن وإقامته في مكان ترتحل فيه مع زوجها وتوضح الصورة رقم (١) زوجة تقوم بأعداد المسكن وهو من نوع الجورى الصومالي⁽⁵²⁾ .

« ولقد كان لطبيعة الارتحال بين الرعاة الصوماليين أثرها على تعدد زوجاتهم ، وكلما ازدادت - ثروة الزوج من الابل والماشية كلما ازدادت عدد زوجاته في حدود المسموح به في الشريعة الإسلامية والشائع أن يتزوج الرجل من امرأتين حتى في المدن ولكن الزواج من ثلاثة أو أربعة نادر الحدوث .

51) Rapport aux Nations Unies 1953, pp. (119-120 & 393-394).

52) Ibid, pp. 202-203.

تصنيف السكان الى ريف وحضر :

تختلف المعايير المستخدمة فى تصنيف السكان الى ريف وحضر من قطر الى آخر ، ففى الأقطار المتخلفة مثل الصومال لا يمكن الاعتماد على المعايير التى تستخدم فى الدول المتقدمة والا فان عددا قليلا من المستوطنات البشرية سوف تدخل فى عداد الحضر ، وفى العادة ينظر الى المستوطنات التى يوجد بها مقر البلديات والتى تقدم الخدمات المدنية على أنها مدينة ، وهذه المستوطنات فى معظمها لا يتجاوز عدد سكان بعضها ١٠٠٠ نسمة ، وهى ريفية فى خصائصها وقد يستخدم عدد السكان كمعيار اذ تعتبر مدينة كل مستوطنة يزيد عدد سكانها على ٥٠٠٠ نسمة ، وعلى هذا فانه طبقا لهذا المعيار لا توجد مدن بالصومال الا عواصم المحافظات والأقسام وهى طبقا لتقدير سنة ١٩٦٣ موزعة على النحو التالى :

جدول رقم (٢٧)

ذئات حجم السكان	عدد المدن	عدد السكان	النسبة المئوية الى جملة سكان الصومال
من ٥٠٠٠ — ١٠٠٠٠	٨	٦٢٠٠٠٠	٢٧٪
من ١٠٠٠٠ — ٢٠٠٠٠	٩	١٢٦٠٠٠٠	٥٥٪
من ٢٠٠٠٠ — ٥٠٠٠٠	٣	٨٢٠٠٠٠	٣٦٪
من ٥٠٠٠٠ — ١٠٠٠٠٠	١	٥٦٠٠٠٠	٢٤٪
أكثر من ١٠٠٠٠٠	١	١٢١٠٠٠٠	٥٢٪
جملة المدن فوق ٥٠٠٠	٢٢	٤٤٧٠٠٠٠	١٩٤٪

وتصل نسبة عدد سكان الحضر الى جملة السكان طبقا لتقدير سنة ١٩٦٣ نحو ١٩٪ ، وفى سنة ١٩٥٣ كان عدد المدن التى يزيد عدد

سكانها على ٥٠٠٠ نسمة ١٥ مدينة وبلغت نسبة سكان الحضر طبقاً لذلك التقدير ١٧٪ من جملة سكان البلاد (٥٣) .

أما القطاع الريفي المستقر في الصومال فالاحصاءات المتواغرة عنه قليلة وغير منتظمة فمن بين محافظات ثمانى تنقسم اليها الصومال لاتوجد بيانات كاملة الا عن أربع فقط ، وان كانت هذه الأربع في الجنوب حيث الأمطار الكافية ، وحيث يجرى نهرا شيبلى وجوبا ، وحيث يقوم الاستقرار والزراعة على مياههما .

وبلغ عدد القرى في ١٣ قسما من بين ٣١ قسما في الأقاليم الأربعة ١٢٩٩ قرية موزعة على النحو التالي :

جدول رقم (٢٨)

المحافظة	عدد القرى التي حصر سكانها	جملة القرى بالأقاليم
حيران	٣٠	٣٠
بنادر	٤٤١	٧٢٨
جوبا العليا	٥١٨	٦٨٤
جوبا السفلى	٣١٠	٣١٠
الجملة	١٢٩٩	١٧٦٢

ويبلغ عدد سكان الريف في هذه الأقسام ٢٧٠٦٣٩ نسمة ، كما يبلغ عدد سكان الحضر ١٠٣٣٤١ نسمة وواضح أن عدد سكان الريف يزيد على ضعف عدد سكان الحضر في أقسام المحافظات الجنوبية التى تناسب الظروف الجغرافية فيها قيام الزراعة ، من أمطار كافية الى أنهار تفيض بالمياه وتقوم على جانبها الزراعة ويغلب على المستوطنات البشرية في الصومال القرى ، فمقابل ١٥ مدينة في كل ربوع الصومال سنة ١٩٥٣ يزيد عدد سكان كل منها على ٥٠٠٠ نسمة ، ٢٢ مدينة سنة ١٩٦٣ ، ٢٥ مدينة سنة ١٩٦٩ ويوجد ٢٢٣٢ قرية من أحجام مختلفة وتضم المحافظات الأربع الجنوبية ١٧٦٢ قرية . أى أن المحافظات الأربع الجنوبية

53) Statistical Abstract 1978, pp. 15-17.

تخطى بنحو ٧٩٪ من جملة عدد القرى، أما الأربعة محافظات الشمالية فتضم ٢١٪ من عدد القرى • ويعكس ذلك التوزيع التباين المناخى بين شمالي البلاد وجنوبها ، فالأقاليم الشمالية بظروفها شبه الصحراوية تلائم الرعى ، ومن قلت فيها المستوطنات الريفية ، وغلبت على سكانها الرعى أما الأقاليم الأربعة الجنوبية بأقطارها ، وأنها تلائم قيام المستوطنات الريفية الزراعية وتلائم الاستقرار وواضح من هذه الدراسة ان الصومال لا تكاد تختلف كثيرا عن أمثالها من الدول المختلفة من حيث وضعها فى الدورة الديموجرافية ، فهناك قطاعات من سكانها لا تزال تخطو الخطوات الأولى للانتقال من المرحلة البدائية الى المرحلة الانتقالية ، وذلك واضح من ارتفاع نسبة المواليد ، وارتفاع نسبة الوفيات بشكل ملحوظ • وإذا كانت قاعدة الهرم السكانى فى الصومال بصفة عامة تتميز بالاتساع مما يؤدي الى ارتفاع نسبة الاعالة وبصفة خاصة اعالة الصغار ، فان أى تحسن فى المستوى الصحى وانخفاض فى معدل الوفيات سوف يزيد من اتساع قاعدة الهرم وسيزيد من عبء اعالة الصغار فضلا عما سوف تؤدي اليه من زيادة نسبة فى كبار السن وذلك يزيد بدوره فى نسبة الاعالة ويحمل الصومال مزيدا من الأعباء مما يؤدي الى انخفاض مستوى المعيشة ويهدد خطط التنمية •

كما لوحظ من توزيع كثافة السكان فى الصومال امكانية تقسيمها الى اقليمين سكانين هما :

١- اقليم الكثافة السكانية المنخفضة ويضم :-

(أ) اقليم بنادر ، وهو أية كانت كثافة السكان فيه منخفضة الا أنه من أعلى أقاليم الصومال من حيث الكثافة السكانية وذلك بسبب وجود المدينة الرئيسية (مقديشو) •

(ب) اقليم حيران ، وهو امتداد لاقليم بنادر ويقع بين نهري شبيلي وجوبا ، حيث تقع أهم مدنه (بلدوين) فى داخل ثنيه من

ثنيات نهر شبيلى ولقد كان أعلى الأقاليم الصومالية فى كثافة السكان سنة ١٩٥٨ ، وان كانت اقليم بنادر قد ازدادت كثافة عنه فى سنة ١٩٦٣ .

(ج) اقليم هرجيسا ، ويضم ثانى المدن الصومالية ، وهى عدينة هرجيسا التى كانت عاصمة للصومال البريطانى من قبل الاستقلال يضاف الى ذلك وجود ميناءى زيلع ، بربرة وذلك يرفع الكثافة نسبيا بالنسبة لأقاليم الصومال الأخرى .

ولاتريد كثافة السكان فى هذا الاقليم عن ٩ نسمة/كم^٢ كما أن أكثر الأقسام (بلدية مقديشو) هو قسم ميركا الذى تبلغ كثافة السكان فيه ٤٠٩ نسمة / كم^٢ .

٢- اقليم الكثافة المنخفضة جدا (النادر السكان)

← ويضم محافظات بوساصو ، ومدق والشمالية الشرقية (برعو) وجوبا السفلى حيث تقل كثافة السكان فيها بشكل ملحوظ لايكاد يزيد عن ٣ نسمة/كم^٢ وتقل كثافة السكان كثيرا فى بعض أقسامها مثل أفمادو وبرافا حيث تصل فى الأولى الى ٣٣٣ نسمة / كم^٢ وفى الثانية ٤٨٨ نسمة / كم^٢ .

← وبعض هذه المناطق القليلة الكثافة تقع فى محافظة جوبا السفلى الكثيرة الأمطار نسييا والتي يوفر لها نهر جوبا مياه الرى مما يعطى الأمل فى اجتذاب السكان من اقليم بنادر لاستثمار هذه الأرض الجيدة التى تنتظر خطط التنمية التى تضعها الصومال والتي سوف تعود على الصومال بالخير .

بعض المراجع العربية

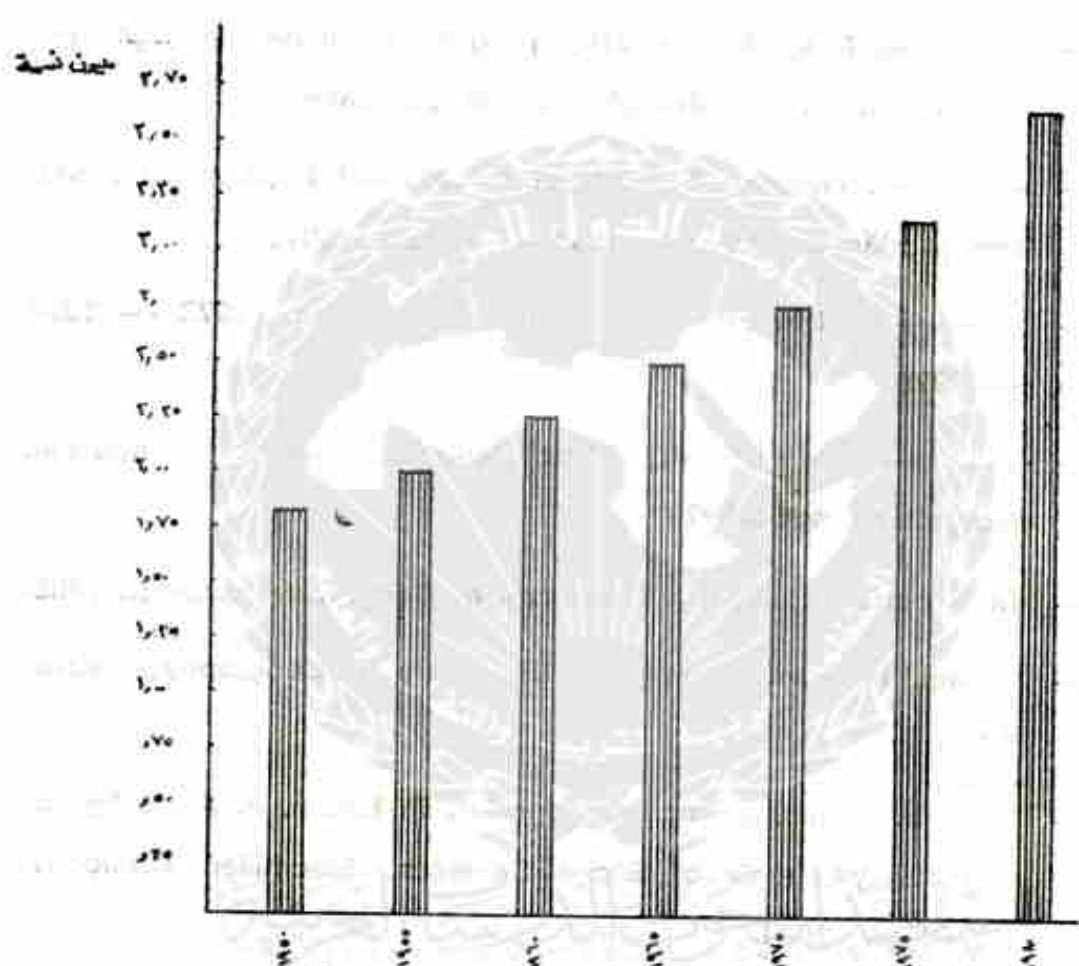
- جمال حمدان « جغرافية المدن » • الطبعة الأولى ، القاهرة —
بدون تاريخ •
- حمدي السيد سالم « الصومال قديما وحديثا » • جزآن ، وزارة
الاستعلامات ، مقديشو ، سنة ١٩٦٥ •
- عبد الفتاح وهيب « في جغرافية العمران » • بيروت ١٩٧٣م •
- عبد المنعم عبد الحلیم « صوماليا » مكتبة الشرق ، الطبعة الأولى،
القاهرة — ١٩٦٥م •
- محمد عبد المنعم يونس « الصومال » دار النهضة العربية • الطبعة
الأولى • القاهرة ١٩٦٢م •

بعض المراجع الأجنبية

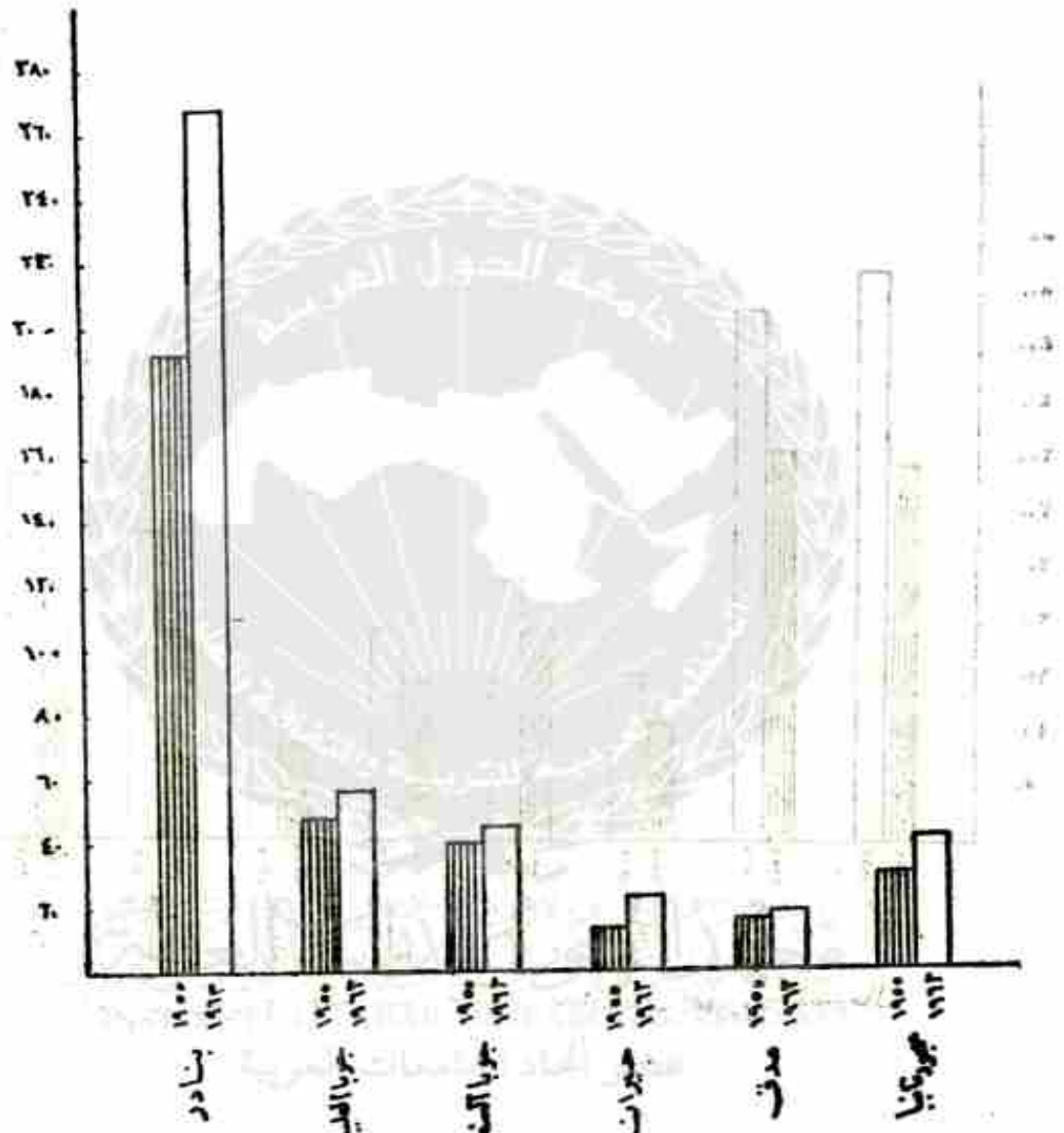
- Barrows, Harlan, H., Geography as Human Ecology. « London
1965.
- Barthoux, J., « Toponymie Du Desert Arabique » dans l'union
Geographique Internationale de Geographie, le Caire. Avril
1925.
- Demangeon, A., « problemes de Geographie Humaine ». 1947.
- Gilbert, E. W., & Steel, R. W. « Social Geography and its place
in Colonial studies ». The Geog. Jour sept-October 1945.
- Griffith Taylor edit. « Geography in the Twentieth century, Se-
cond edition 1953.
- Somali Republic Ministry of Information and National Guidance,
Mogedishu (1975). Rural Development Campaign.
- ———, Records of the Immigration Section (1971).

- Ministry of planning & Coordination, Mogadishu 1971. « Development programme 1971-1973.
- ———, (1974)., Five years Development programme. 1974-1978.
- ———, Mogadishu (1975), programme of Recovery and Rehabilitation for the Drought stricken populaion.
- ———, (Mogadishu) central statistical Department industrial production, 1970 — 1971 — 1972 — 1973.
- ———, (Mogadishu). « Statistical Abstract 1973 — 1974 — 1975.
- ———, (Mogadishu). The Manpower situation in somalia, Mogadishu, 1965-1976.
- Monkhouse, F. J., « A Dictionary of Geography. London 1965.
- Stamp, D., edit., « Longman Dictionary of Geography, London 1965.
- Vallaux, Camill, « Human Geography in Edwin, R. A., Seligman edit., Encyclopedia of Social Sciences, Macmillan Company, New York, 1931.
- U. N. Demographic Year book 1964.
- U. Nations development programme, « Groundwater in Somalia Democratic Republic, New York 1975.

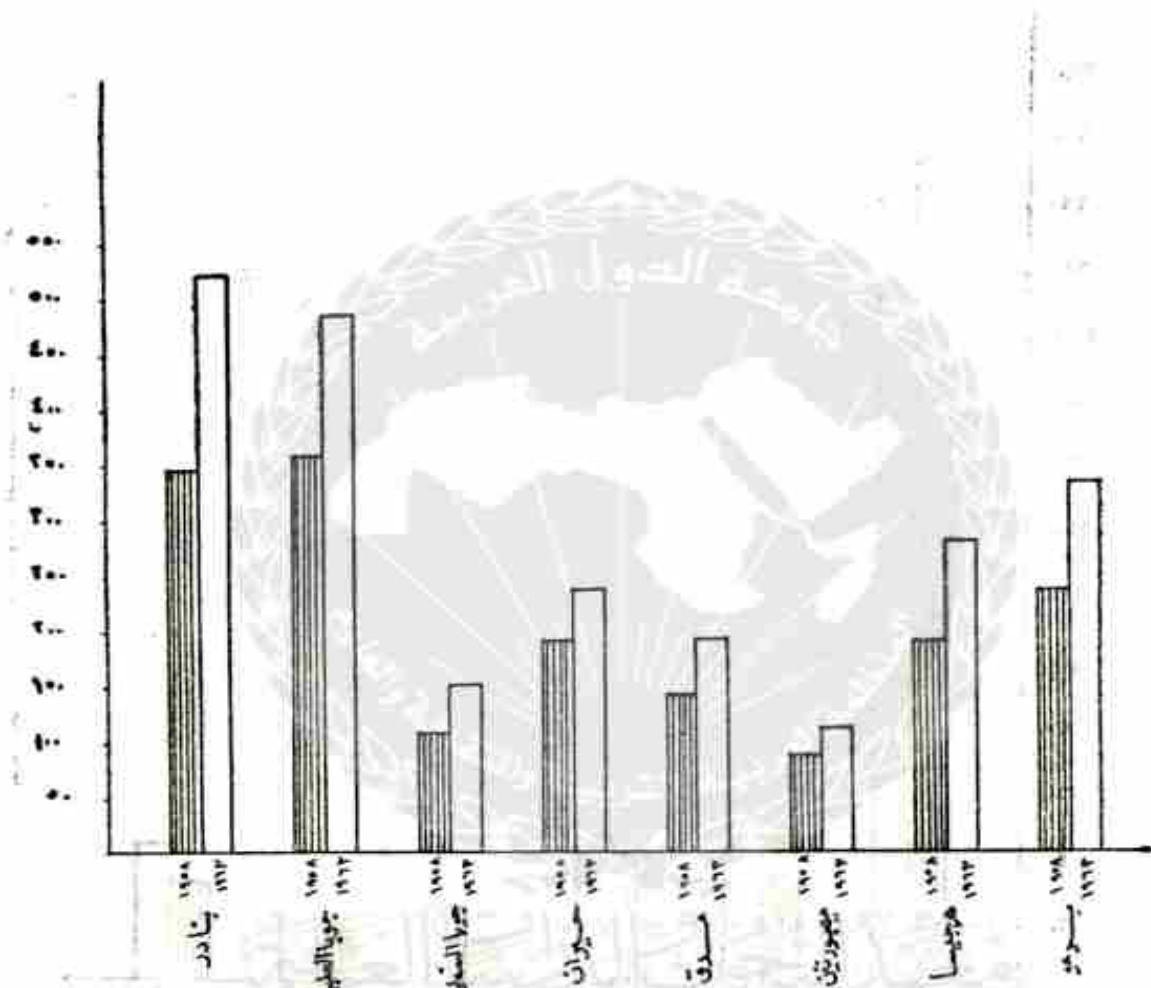
الجمهورية العربية السورية
 وزارة الاقتصاد والتجارة
 المديرية العامة للإحصاءات
 دمشق - سورية



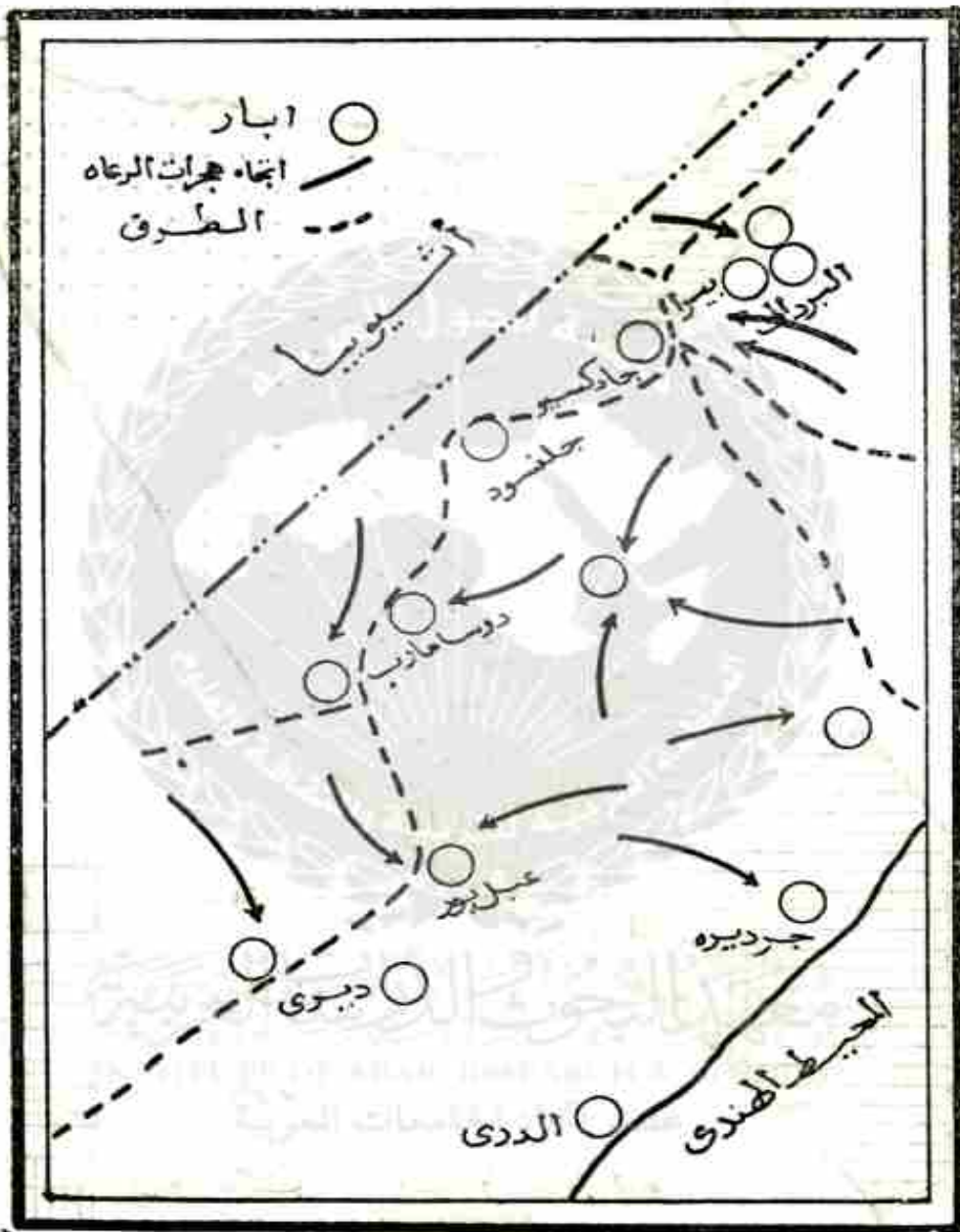
شكل (١) تزايد عدد سكان الصومال في الفترة (١٩٠٠ - ١٩٨٠)



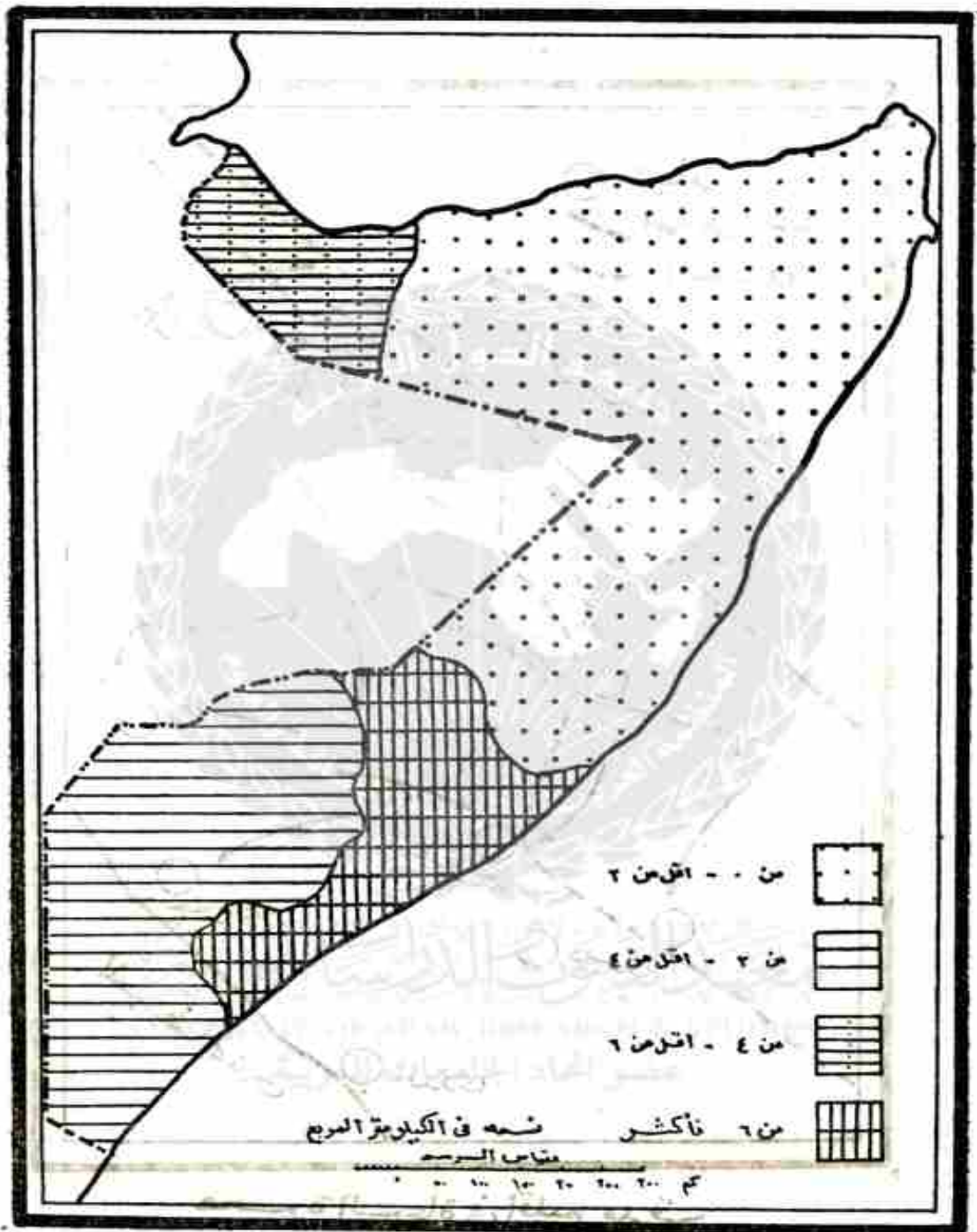
شكل ١٧: تطور عدد سكان بعض بلديات الصومال في الفترة (١٩٦٢ - ١٩٥٥)



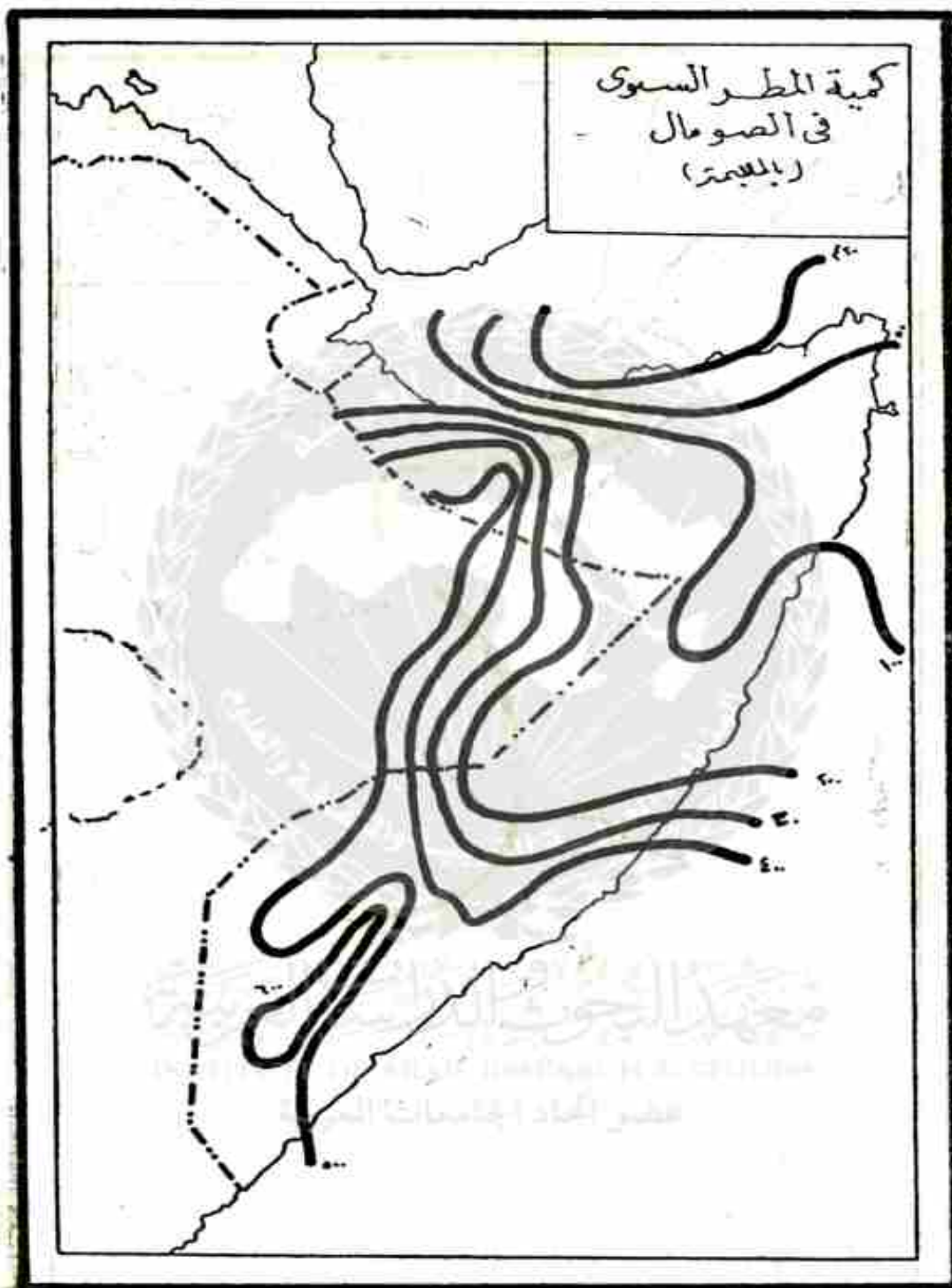
شكل (١٣) تطور عدد سكان محافظات جمهورية الصومال



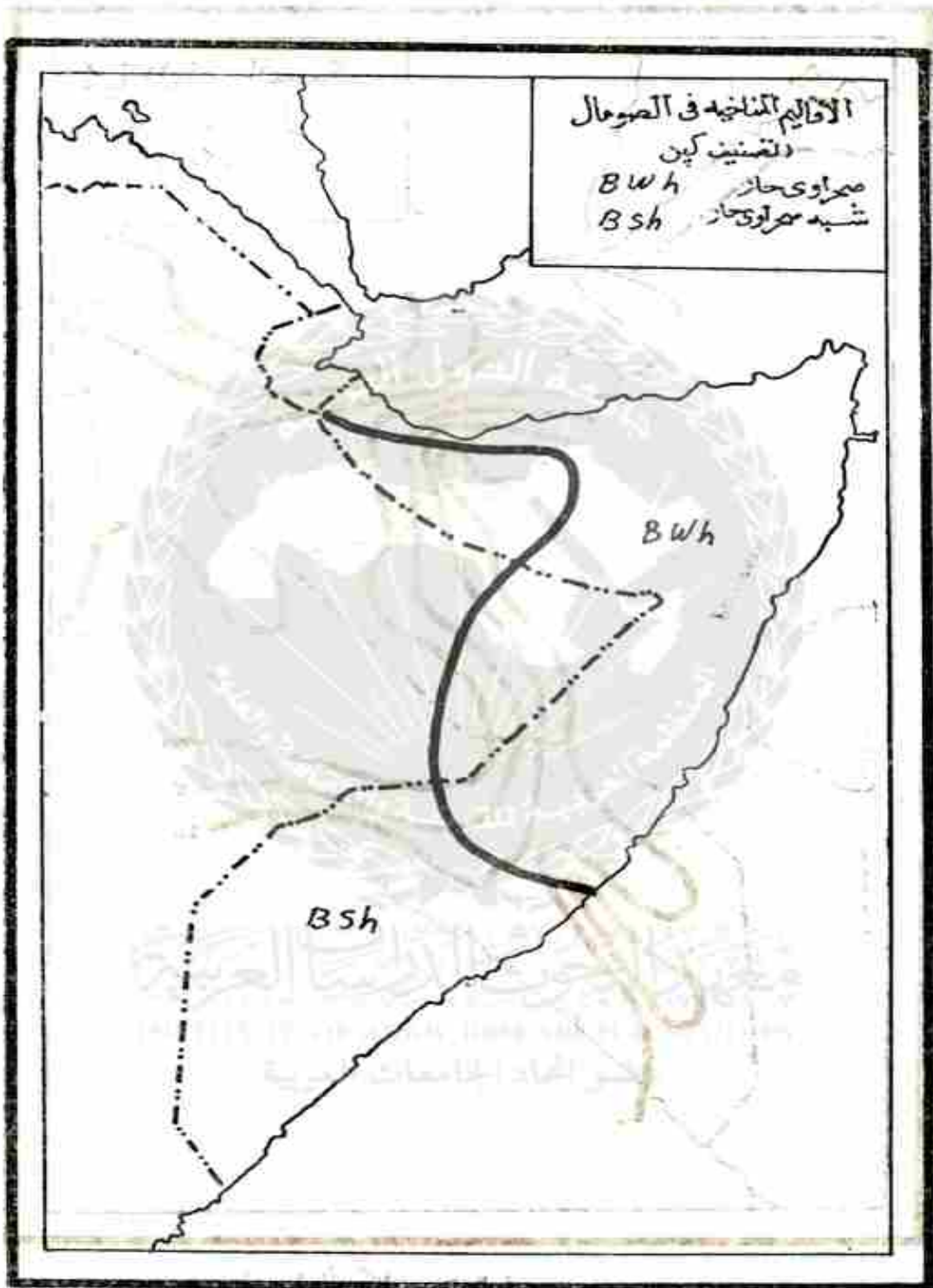
محرة الرعاة في اقليم مدق
(شكل ٤)



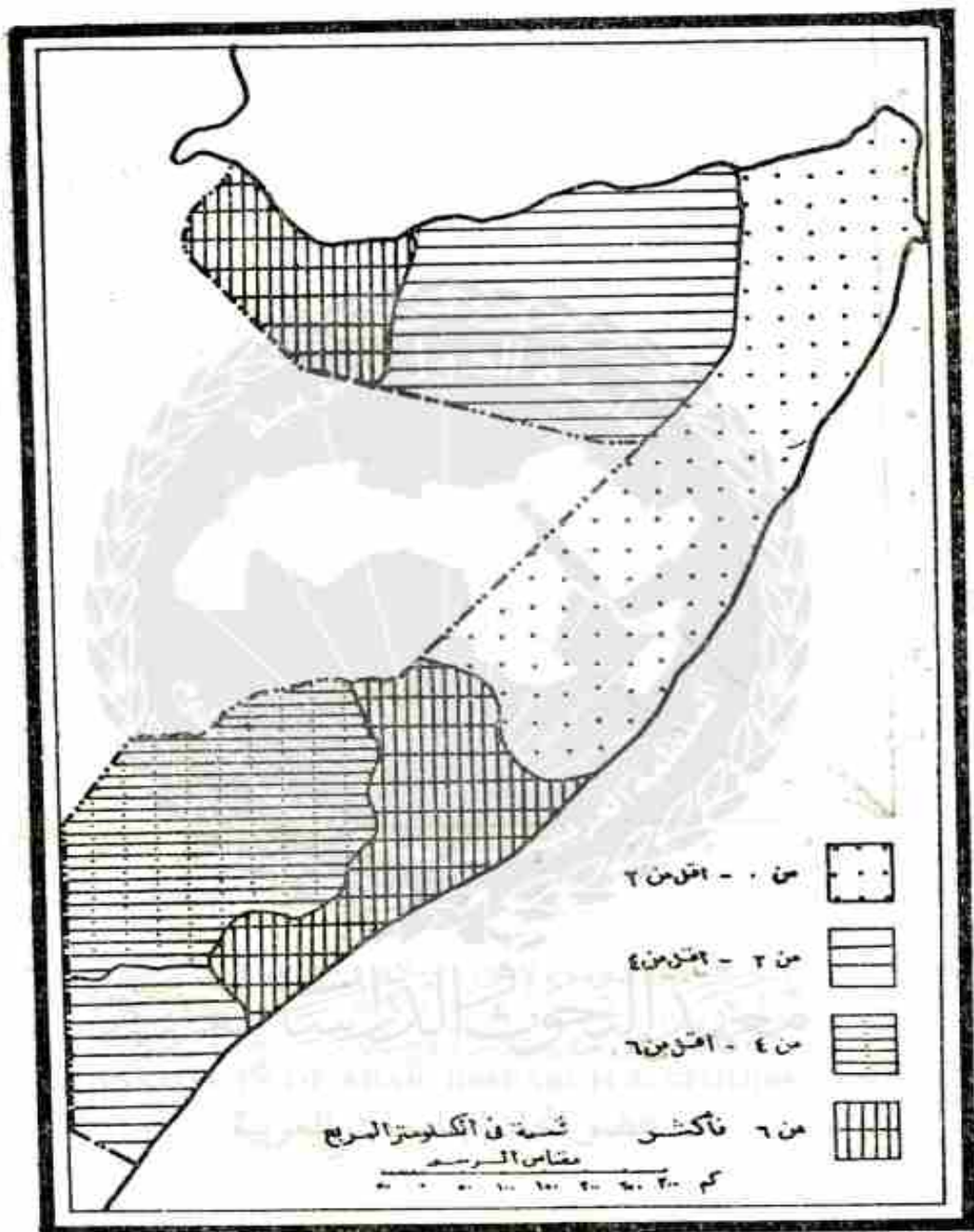
شكل (٥١) كثافة السكان في الصومال سنة ١٩٥٨



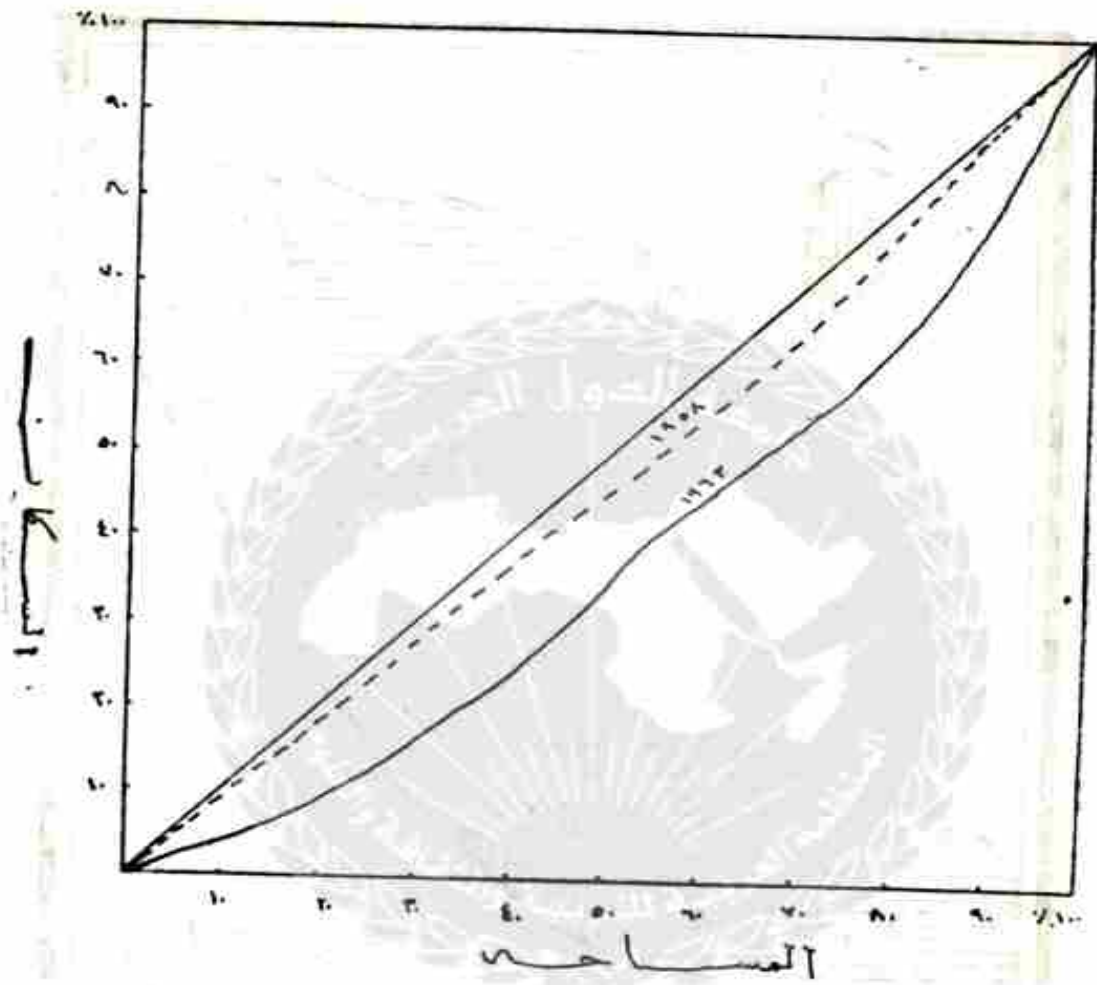
٤ (شكل ٢٦)



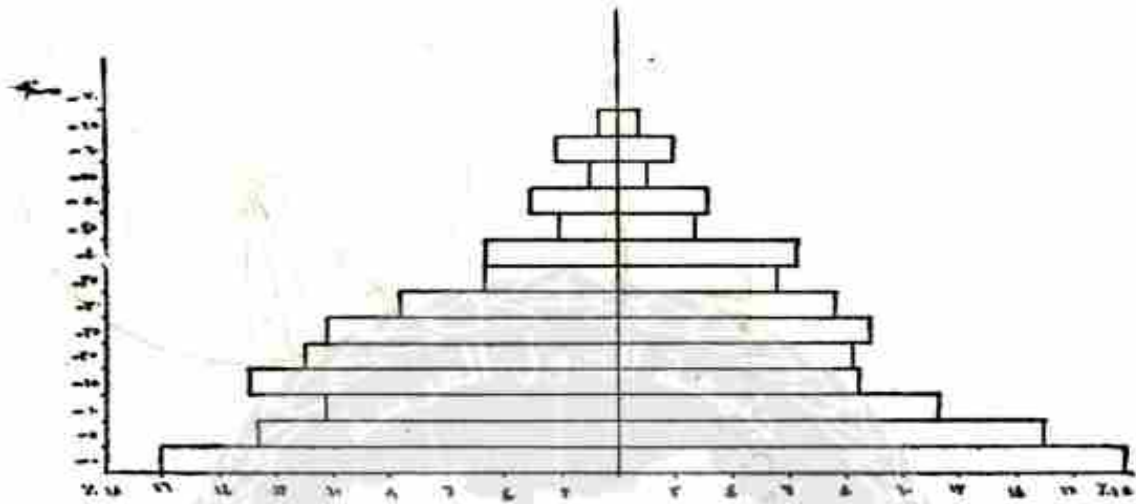
(شكل ٦ أ)



شكل (٧) كثافة السكان في الصومال سنة ١٩٦٤

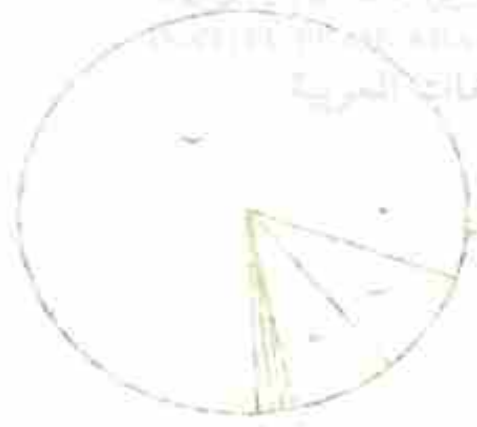


مخطى لوردنر لتوزيع السكان والمساحة
 في محافظات الصومال
 اشكل رقم ٨ ابات المريية

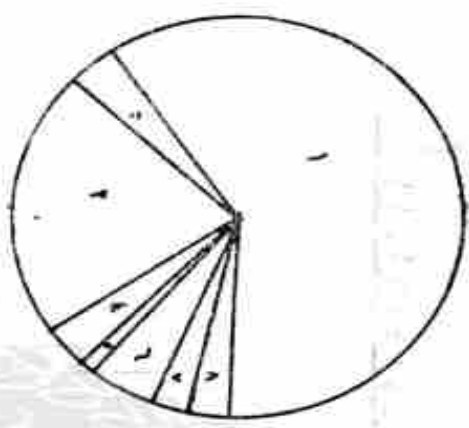


شكل (١٩) الهرم السكان للبراكز
الغربية في الصومال (سنة ١٩٧٢)

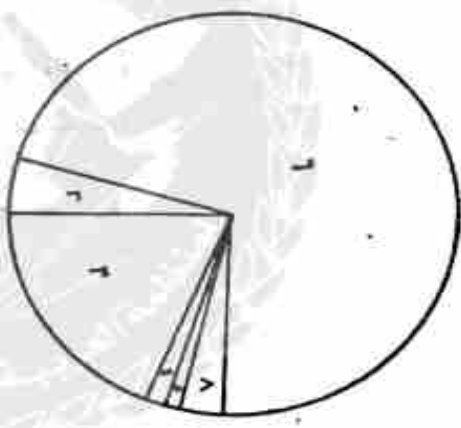
مؤسسة البحوث والدراسات العربية
مركز البحوث والدراسات العربية
مركز البحوث والدراسات العربية



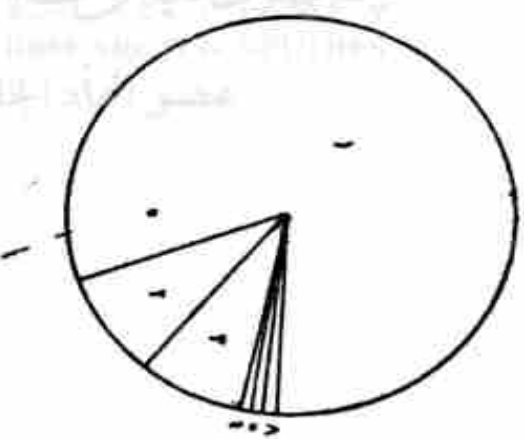
- ١٧٧١
- ١. القاهرة
 - ٢. الإسكندرية
 - ٣. الدقهلية
 - ٤. البحيرة
 - ٥. الغربية
 - ٦. الشرقية
 - ٧. المنيا
 - ٨. بني سويف
 - ٩. أسيوط
 - ١٠. الفيوم
 - ١١. مطرية
 - ١٢. البحري
 - ١٣. شمال سيناء
 - ١٤. جنوب سيناء
 - ١٥. شبراخيت
 - ١٦. دمياط
 - ١٧. نوي بارة
 - ١٨. نيا بارة
 - ١٩. نيا بارة
 - ٢٠. نيا بارة



سنة ١٩١٣



سنة ١٩٥٢



سنة ١٩٧١

تطور النشاط الاقتصادي لسكان الصومال

(شكل رقم ١٠)

- ١- الرعي
- ٢- التجارة
- ٣- الزراعة
- ٤- المصنوع
- ٥- صيد السمك وصيد
- ٦- الخدمات
- ٧- النقل
- ٨- أنشطة غير واضحة



1rv

المجلة التاريخية المصرية

مجلة سنوية تصدرها الجمعية المصرية للدراسات التاريخية

تقوم بنشر البحوث العلمية فى مختلف عصور التاريخ القديم ، والعصور الوسطى الاسلامية والأوربية ، والتاريخ الحديث والمعاصر سياسيا وحضاريا ، ويكتبها أستاذة التاريخ المتخصصون بجامعة مصر العربية .

كما تقوم الجمعية بنشر مجموعة المحاضرات التى يلقيها الأستاذة المصريون والأجانب بمقر الجمعية فى الموسم الثقافى فى مجلة أخرى تصدر سنويا .

رئيس مجلس الإدارة

الأستاذ الدكتور ابراهيم نصحي قاسم

تطلب المجلة والموسم الثقافى

من الجمعية المصرية للدراسات التاريخية

٢ شارع ناصر الدين المتفرع من شارع البستان بالقاهرة